

**ЕЛАБОРАТ ЗА РАНИ ЈАВНИ УВИД  
ПЛАНА ДЕТАЉНЕ РЕГУЛАЦИЈЕ ДРЖАВНИХ ПУТЕВА НА  
ПРОСТОРУ РАДАН ПЛАНИНЕ: ПА РЕДА БР. 229, ПА РЕДА БР. 228 И  
ПБ РЕДА БР. 431, НА ТЕРИТОРИЈАМА ОПШТИНА КУРШУМЛИЈА,  
МЕДВЕЂА И БОЈНИК И ГРАДА ПРОКУПЉА-  
- ДЕОНИЦА ДРЖАВНОГ ПУТА ПА- 229 И ПБ-431 НА ТЕРИТОРИЈИ  
ОПШТИНЕ БОЈНИК**

ОБРАЂИВАЧ:

**ŠIDPROJEKT** доо  
ДРУШТВО ЗА ПРОЈЕКТОВАЊЕ И ИНЖЕЊЕРИНГ

«ШИДПРОЈЕКТ» ДОО,

КНЕЗА МИЛОША 2, ШИД

БРОЈ ЕВИДЕНЦИЈЕ:

129/23 - ПДР

ДАТУМ:

децембар 2023. године

ОДГОВОРНИ УРБАНИСТА:

Рудић Ивана, дипл.инж.арх.  
лиценца број 200 1419 13

*(Handwritten signature)*



ДИРЕКТОР «ШИДПРОЈЕКТ»:  
Сања Спасојевић, дипл.инж.арх.

*(Handwritten signature)*



- **НАЗИВ ДОКУМЕНТА:** ЕЛАБОРАТ ЗА РАНИ ЈАВНИ УВИД  
Плана детаљне регулације државних путева на простору Радан планине: ПА реда бр. 229, ПА реда бр. 228 и ПБ реда бр.431, на територијама општина Куршумлија, Медвеђа и Бојник и града Прокупља - деоница државног пута ПА- 229 и П-431 на територији општине Бојник
- **НАРУЧИЛАЦ:** ЈП «ПУТЕВИ СРБИЈЕ» Београд  
Булевар Краља Александра бр.282
- **НОСИЛАЦ ИЗРАДЕ ПЛАНА:** ОПШТИНА БОЈНИК, ОПШТИНСКА  
УПРАВА ОПШТИНЕ БОЈНИК  
Одељење за урбанизам, имовинско-правне, комуналне и инспекцијске послове
- **ОБРАЂИВАЧ:** «ШИДПРОЈЕКТ» ДОО,  
КНЕЗА МИЛОША 2, ШИД
- **ДИРЕКТОР:** Сања Спасојевић, дипл.инж.арх.
- **БРОЈ ЕВИДЕНЦИЈЕ:** 129/23 – ПДР
- **ДАТУМ:** децембар 2023. године
- **ОДГОВОРНИ УРБАНИСТА:** **Ивана Рудић**, *дипл.инж.арх.*
- **РАДНИ ТИМ:** **Сања Спасојевић**, *дипл.инж.арх.*  
**Данијела Мирковић**, *дипл.инж.арх.*  
**Весна Лукић**, *дипл. прост. планер.*  
**Мирјана Суљоврујић**, *дипл.инж.арх.*  
**Кристина Башић**, *дипл.инж.арх.*  
**Сузана Цвитковац**, *дипл.инж.арх.*  
**Миленко Кртинић**, *дипл.инж.арх.*  
**Љиљана Стрешњак**, *дипл.инж.арх.*  
**Никола Логарушић**, *дипл.грађ.инж.*  
**Драган Тодоровић**, *дипл.грађ. инж.*  
**Предраг Мишковић**, *дипл.инж.маш.*  
**Душанка Јошић**, *дипл.инж.грађ.*  
**Драган Васић**, *дипл.инж.ел.*  
**Бојан Пршић**, *дипл.инж.ел.*  
**Татијана Јаношевић**, *дипл.граж.саоб.*
- **ГРАФИЧКИ ОБРАДИЛИ:** **Славица Парезановић**, *грађ.техн.*

## САДРЖАЈ

<b>А) ОПШТА ДОКУМЕНТАЦИЈА.....</b>	<b>4</b>
<b>Б) ТЕКСТУАЛНИ ДЕО.....</b>	<b>5</b>
<b>УВОД.....</b>	<b>6</b>
1. ОПИС ГРАНИЦЕ ПЛАНСКОГ ДОКУМЕНТА.....	8
2. ИЗВОД ИЗ ПЛАНСКИХ ДОКУМЕНАТА ВИШЕГ РЕДА.....	20
2.1 Извод из Просторног плана подручја посебне намене Радан планине.....	20
2.2 Извод из Просторног плана општине Бојник.....	23
3. ОПИС ПОСТОЈЕЋЕГ СТАЊА И НАЧИНА КОРИШЋЕЊА ПРОСТОРА.....	29
4. ОПШТИ ЦИЉЕВИ ИЗРАДЕ ПЛАНА.....	32
5. ПЛАНИРАНА ПРЕТЕЖНА НАМЕНА ПОВРШИНА, ПРЕДЛОГ ОСНОВНИХ УРБАНИСТИЧКИХ ПАРАМЕТАРА И ПРОЦЕНА БРУТО РАЗВИЈЕНЕ ГРАЂЕВИНСКЕ ПОВРШИНЕ.....	33
5.1 ПЛАНИРАНА ПРЕТЕЖНА НАМЕНА ПОВРШИНА.....	33
5.2. ПРЕДЛОГ ОСНОВНИХ УРБАНИСТИЧКИХ ПАРАМЕТАРА.....	34
5.3. БИЛАНС ПЛАНИРАНЕ НАМЕНЕ ПОВРШИНА.....	36
6. ОЧЕКИВАНИ ЕФЕКТИ ПЛАНИРАЊА У ПОГЛЕДУ УНАПРЕЂЕЊА НАЧИНА КОРИШЋЕЊА ПРОСТОРА.....	37
<b>Г) ГРАФИЧКИ ДЕО.....</b>	<b>38</b>
- Извод из Просторног плана подручја посебне намене Радан планине („Службени гласник РС“, бр. 110/14)	
- Извод из Просторни план општине Бојник („Сл. Гласник града. Лесковца“, бр. 29/11 и 12/13).	
0. ПРЕГЛЕДНА КАРТА, Р 1:20000	
1. КАТАСТАРСКО-ТОПОГРАФСКИ ПЛАН СА ГРАНИЦОМ ОБУХВАТА ПДР, Р 1:2500	
2. ПОСТОЈЕЋА НАМЕНА ПОВРШИНА, Р 1:2500	
3. ПЛАНИРАНА НАМЕНА ПОВРШИНА, Р 1:2500	
<b>Д) ОСТАЛА ДОКУМЕНТАЦИЈА.....</b>	<b>39</b>
- Одлука о изради Плана детаљне регулације државних путева на простору Радан планине: ПА реда бр. 229, ПА реда бр. 228 и ПБ реда бр.431, на територијама општина Куршумлија, Медвеђа и Бојник и града Прокупља - деоница државног пута ПА- 228 и ПБ-431 на територији општине Бојник	
- Одлука о приступању изради Стратешке процене утицаја на животну средину Плана детаљне ре- гулације државних путева на простору Радан планине: П А реда бр.229, П А реда бр.228 и ПБ реда бр.431, на територијама општина Кур- шумлија, Медвеђа и Бојник и града Прокупља - деоница државног пута П А реда бр.229 и П Б реда бр.431, на територији општине Бојник	

## **А) ОПШТА ДОКУМЕНТАЦИЈА**



8000069223695

**ИЗВОД О  
РЕГИСТРАЦИЈИ  
ПРИВРЕДНОГ СУБЈЕКТА**ШИДПРОЈЕКТ доо ШИД  
Број: 1530/21  
Дана: 12.07. 2021. год.  
Република Србија  
Агенција за привредне регистре**ОСНОВНИ ИДЕНТИФИКАЦИОНИ ПОДАТАК**

Матични / Регистарски број 08144486

**СТАТУС**

Статус привредног субјекта Активан

**ПРАВНА ФОРМА**

Правна форма Друштво са ограниченом одговорношћу

**ПОСЛОВНО ИМЕ**

Пословно име

DRUŠTVO ZA PROJEKTOVANJE I INŽENJERING ŠIDPROJEKT  
DOO, ŠID

Скраћено пословно име

ŠIDPROJEKT DOO ŠID

**ПОДАЦИ О АДРЕСАМА****Адреса седишта**

Општина ШИД

Место ШИД

Улица Кнеза Милоша

Број и слово 2

Спрат, број стана и слово / /

**Адреса за пријем електронске поште**

Е- пошта

office@sidprojekt.rs

**ПОСЛОВНИ ПОДАЦИ****Подаци оснивања**

Датум оснивања

31. децембар 1989

**Време трајања**

Време трајања привредног субјекта

Неограничено

**Претежна делатност**

Шифра делатности

7112

Назив делатности

Инжењерске делатности и техничко саветовање

**Остали идентификациони подаци**

Порески Идентификациони Број (ПИБ)

100928060

Подаци од значаја за правни промет

Текући рачуни

340-0000010001468-51  
340-0000013000131-36  
325-9500700177772-88  
160-0000000406130-06  
840-0000009761763-12  
340-0000000033443-93  
325-9500600027797-79



Контакт подаци

Телефон 1

022/712-044

Телефон 2

022/712-004

Факс

022/716-020

Интернет адреса

www.sidprojekt.rs

Подаци о статусу / оснивачком акту

Не постоји обавеза овере измена оснивачког акта

Датум важећег статута

Датум важећег оснивачког акта

28. март 2019

Законски (статутарни) заступници

Физичка лица

1. Име Сања Презиме Спасојевић  
ЈМБГ 1107965185006  
Функција Директор  
Ограничење супотписом не постоји ограничење супотписом

Остали заступници

Физичка лица

1. Име Јосип Презиме Логарушић  
ЈМБГ 1508951880040  
Ограничење супотписом не постоји ограничење супотписом

Чланови / Сувласници

Подаци о члану

Име и презиме Зоран Стакић

ЈМБГ

2907950710414

**Подаци о капиталу**

**Новчани**

износ

датум

Уписан: 73.276,12 RSD

износ

датум

Уплаћен: 16.740,00 RSD

25. октобар  
1999

износ

датум

Уплаћен: 128,79 RSD

21. децембар  
2011

износ

датум

Уплаћен: 56.407,33 RSD

10. април  
2013

износ(%)

Удео

0,250000000000

**Подаци о члану**

Име и презиме

Пецо Божиновски

ЈМБГ

1502956890054

**Подаци о капиталу**

**Новчани**

износ

датум

Уписан: 9.192,75 RSD

износ

датум

Уплаћен: 2.100,00 RSD

25. октобар  
1999

износ

датум

Уплаћен: 16,49 RSD

21. децембар  
2011

износ

датум

Уплаћен: 7.076,26 RSD

10. април  
2013

износ(%)

Удео

0,030000000000

**Подаци о члану**Име и презиме ЈМБГ **Подаци о капиталу****Новчани**износ датум  
 износ датум  
 износ датум  
 износ датум  
 Удео  износ(%)**Подаци о члану**Име и презиме ЈМБГ **Подаци о капиталу****Новчани**износ датум  
 износ датум  
 износ датум  
 износ датум

износ(%)

Удео

0,380000000000

**Подаци о члану**

Име и презиме

ЈМБГ

**Подаци о капиталу**

**Новчани**

износ

датум

Уписан: 1.160.341,40 RSD

износ

датум

Уплаћен: 265.080,00 RSD

25. октобар  
1999

износ

датум

Уплаћен: 2.042,09 RSD

21. децембар  
2011

износ

датум

Уплаћен: 893.219,31 RSD

10. април  
2013

износ(%)

Удео

3,960000000000

**Подаци о члану**

Име и презиме

ЈМБГ

**Подаци о капиталу**

**Новчани**

износ

датум

Уписан: 872.488,03 RSD

износ

датум

Уплаћен: 199.320,00 RSD

25. октобар  
1999

износ

датум

Уплаћен: 1.535,17 RSD

21. децембар  
2011

износ	датум
Уплаћен: 671.632,86 RSD	10. април 2013

Удео	износ(%)
	<b>2,950000000000</b>

**Подаци о члану**

Име и презиме

ЈМБГ



**Подаци о капиталу**

**Новчани**

износ	датум
Уписан: 14.639,20 RSD	<input type="text"/>

износ	датум
Уплаћен: 3.300,00 RSD	25. октобар 1999

износ	датум
Уплаћен: 25,76 RSD	21. децембар 2011

износ	датум
Уплаћен: 11.313,44 RSD	10. април 2013

Удео	износ(%)
	<b>0,250000000000</b>

**Подаци о члану**

Име и презиме

ЈМБГ

**Подаци о капиталу**

**Новчани**

износ	датум
Уписан: 871.100,18 RSD	<input type="text"/>

износ	датум
Уплаћен: 197.963,74 RSD	25. октобар 1999

износ

датум

Уплаћен: 1.524,83 RSD

21. децембар  
2011

износ

датум

Уплаћен: 671.611,61 RSD

10. април  
2013

Удео

износ(%)

2,980000000000

**Подаци о члану**

Име и презиме Владимир Радованов

ЈМБГ 0501973710159

**Подаци о капиталу**

**Новчани**

износ

датум

Уписан: 6.303,53 RSD

износ

датум

Уплаћен: 1.440,00 RSD

25. октобар  
1999

износ

датум

Уплаћен: 11,19 RSD

21. децембар  
2011

износ

датум

Уплаћен: 4.852,34 RSD

10. април  
2013

Удео

износ(%)

0,020000000000

**Подаци о члану**

Име и презиме Зоран Јаношевић

ЈМБГ 0511970890062

**Подаци о капиталу**

**Новчани**

износ

датум

Уписан: 470.912,17 RSD

износ

датум

Уплаћен: 107.580,00 RSD

25. октобар  
1999

износ

датум

Уплаћен: 828,37 RSD

21. децембар  
2011

износ

датум

Уплаћен: 362.503,80 RSD

10. април  
2013



износ(%)

Удео

1,610000000000

**Подаци о члану**

Име и презиме

Драган Васић

ЈМБГ

0805965890058

**Подаци о капиталу**

**Новчани**

износ

датум

Уписан: 45.699,34 RSD

износ

датум

Уплаћен: 10.440,00 RSD

25. октобар  
1999

износ

датум

Уплаћен: 80,36 RSD

21. децембар  
2011

износ

датум

Уплаћен: 35.178,98 RSD

10. април  
2013

износ(%)

Удео

0,160000000000

**Подаци о члану**

Име и презиме

Јован Одавић

ЈМБГ

3007990800079

**Подаци о капиталу**

**Новчани**

износ

датум

Уписан: 5.252,91 RSD

износ

датум

Уплаћен: 1.200,00 RSD

25. октобар  
1999

износ

датум

Уплаћен: 9,27 RSD

21. децембар  
2011

износ

датум

Уплаћен: 4.043,64 RSD

10. април  
2013

износ(%)

Удео

0,020000000000

**Подаци о члану**

Име и презиме

Сања Спасојевић

ЈМБГ

1107965185006

**Подаци о капиталу****Новчани**

износ

датум

Уписан: 43.597,37 RSD

износ

датум

Уплаћен: 9.960,00 RSD

25. октобар  
1999

износ

датум

Уплаћен: 76,24 RSD

21. децембар  
2011

износ

датум

Уплаћен: 33.561,13 RSD

10. април  
2013

износ(%)

Удео

0,150000000000

**Подаци о члану**

Име и презиме

Георгина Добрић

ЈМБГ

**Подаци о капиталу**

**Новчани**

износ датум

износ датум

износ датум

износ датум



износ(%)  
**Удео**

**Подаци о члану**

Име и презиме

ЈМБГ

**Подаци о капиталу**

**Новчани**

износ датум

износ датум

износ датум

износ датум

износ(%)  
**Удео**

**Подаци о члану**Име и презиме ЈМБГ **Подаци о капиталу****Новчани**износ датум  
Уписан: 672.619,73 RSD износ датум  
Уплаћен: 153.660,00 RSD 25. октобар 1999износ датум  
Уплаћен: 1.183,83 RSD 21. децембар 2011износ датум  
Уплаћен: 517.775,90 RSD 10. април 2013Удео  износ(%)**Подаци о члану**Име и презиме ЈМБГ **Подаци о капиталу****Новчани**износ датум  
Уписан: 9.192,75 RSD износ датум  
Уплаћен: 2.100,00 RSD 25. октобар 1999износ датум  
Уплаћен: 16,49 RSD 21. децембар 2011износ датум  
Уплаћен: 7.076,26 RSD 10. април 2013

износ(%)

Удео

0,030000000000

**Подаци о члану**

Име и презиме Влатко Шустер

ЈМБГ 2711960890028

**Подаци о капиталу**

**Новчани**

износ	датум
Уписан: 831.254,13 RSD	

износ	датум
Уплаћен: 189.900,00 RSD	25. октобар 1999

износ	датум
Уплаћен: 1.463,05 RSD	21. децембар 2011

износ	датум
Уплаћен: 639.891,08 RSD	10. април 2013



износ(%)

Удео

2,810000000000

**Подаци о члану**

Име и презиме Светлана Момчиловић

ЈМБГ 0908967895034

**Подаци о капиталу**

**Новчани**

износ	датум
Уписан: 260.800,33 RSD	

износ	датум
Уплаћен: 59.580,00 RSD	25. октобар 1999

износ	датум
Уплаћен: 458,49 RSD	21. децембар 2011

ИЗНОС

ДАТУМ

Уплаћен: 200.761,84 RSD

10. април  
2013

износ(%)

Удео

0,870000000000

**Подаци о члану**

Име и презиме

Дубравко Бибић

ЈМБГ

2302964890041

**Подаци о капиталу**

**Новчани**

ИЗНОС

ДАТУМ

Уписан: 466.710,03 RSD

ИЗНОС

ДАТУМ

Уплаћен: 106.620,00 RSD

25. октобар  
1999

ИЗНОС

ДАТУМ

Уплаћен: 821,16 RSD

21. децембар  
2011

ИЗНОС

ДАТУМ

Уплаћен: 359.268,87 RSD

10. април  
2013

износ(%)

Удео

1,590000000000

**Подаци о члану**

Име и презиме

Ратко Кањух

ЈМБГ

2105961890059

**Подаци о капиталу**

**Новчани**

ИЗНОС

ДАТУМ

Уписан: 1.093.892,72 RSD

ИЗНОС

ДАТУМ

Уплаћен: 249.900,00 RSD

25. октобар  
1999

износ	датум
Уплаћен: 1.924,63 RSD	21. децембар 2011
износ	датум
Уплаћен: 842.068,09 RSD	10. април 2013

износ(%)	
Удео	<b>3,710000000000</b>

**Подаци о члану**

Име и презиме

ЈМБГ

**Подаци о капиталу**

**Новчани**

износ	датум
Уписан: 1.304.044,06 RSD	
износ	датум
Уплаћен: 297.900,00 RSD	25. октобар 1999
износ	датум
Уплаћен: 2.294,52 RSD	21. децембар 2011
износ	датум
Уплаћен: 1.003.849,54 RSD	10. април 2013

износ(%)	
Удео	<b>4,450000000000</b>

**Подаци о члану**

Пословно име

Регистарски / Матични број

**Подаци о капиталу**

**Новчани**

износ	датум
-------	-------

Уписан: 2.625,74 RSD

износ

датум

Уплаћен: 600,00 RSD

25. октобар  
1999

износ

датум

Уплаћен: 4,12 RSD

21. децембар  
2011

износ

датум

Уплаћен: 2.021,62 RSD

10. април  
2013



износ(%)

Удео

0,010000000000

### Подаци о члану

Име и презиме Душанка Јошић

ЈМБГ 2007961895040

### Подаци о капиталу

#### Новчани

износ

датум

Уписан: 153.907,09 RSD

износ

датум

Уплаћен: 35.160,00 RSD

25. октобар  
1999

износ

датум

Уплаћен: 270,98 RSD

21. децембар  
2011

износ

датум

Уплаћен: 118.476,11 RSD

10. април  
2013

износ(%)

Удео

0,530000000000

### Подаци о члану

Име и презиме Ненад Димитријевић

ЈМБГ 2710984890030

**Подаци о капиталу****Новчани**

износ	датум
Уписан: 3.070.778,92 RSD	
износ	датум
Уплаћен: 701.520,00 RSD	25. октобар 1999
износ	датум
Уплаћен: 5.402,98 RSD	21. децембар 2011
износ	датум
Уплаћен: 2.363.855,94 RSD	10. април 2013

износ(%)

Удео **10,440000000000****Подаци о члану**Име и презиме **Марија Миленковић**ЈМБГ **1101982815805****Подаци о капиталу****Новчани**

износ	датум
Уписан: 785.992,87 RSD	
износ	датум
Уплаћен: 179.560,18 RSD	25. октобар 1999
износ	датум
Уплаћен: 1.383,00 RSD	21. децембар 2011
износ	датум
Уплаћен: 605.049,69 RSD	10. април 2013

износ(%)

Удео **2,690000000000****Подаци о члану**

Име и презиме

ЈМБГ

**Подаци о капиталу**

**Новчани**

износ датум

износ датум

износ датум

износ датум



Удео  износ(%)

**Подаци о члану**

Име и презиме

ЈМБГ

**Подаци о капиталу**

**Новчани**

износ датум

износ датум

износ датум

износ датум

износ(%)

Удео **3,000000000000**

**Подаци о члану**

Име и презиме **Давор Ждерић**

ЈМБГ **2803973890029**

**Подаци о капиталу**

**Новчани**

износ датум  
Уписан: 262.971,59 RSD

износ датум  
Уплаћен: 60.075,90 RSD 25. октобар 1999

износ датум  
Уплаћен: 462,71 RSD 21. децембар 2011

износ датум  
Уплаћен: 202.432,98 RSD 10. април 2013



износ(%)  
Удео **0,900000000000**

**Подаци о члану**

Име и презиме **Иванчица Видић**

ЈМБГ **0207994895161**

**Подаци о капиталу**

**Новчани**

износ датум  
Уписан: 836.243,73 RSD

износ датум  
Уплаћен: 191.040,00 RSD 25. октобар 1999

износ датум  
Уплаћен: 1.471,29 RSD 21. децембар 2011

износ датум

Уплаћен: 643.732,44 RSD

10. април  
2013

износ(%)

Удео

2,830000000000

**Подаци о члану**

Име и презиме Милан Тубић

ЈМБГ 2404984890010

**Подаци о капиталу**

**Новчани**

износ

датум

Уписан: 219.128,89 RSD

износ

датум

Уплаћен: 219.128,89 RSD

10. април  
2013



износ(%)

Удео

0,750000000000

**Подаци о члану**

Име и презиме Давор Тубић

ЈМБГ 2304972890045

**Подаци о капиталу**

**Новчани**

износ

датум

Уписан: 219.128,88 RSD

износ

датум

Уплаћен: 219.128,88 RSD

10. април  
2013

износ(%)

Удео

0,750000000000

**Подаци о члану**

Име и презиме Дејан Тубић

ЈМБГ 2304972890037

Подаци о капиталу

Новчани

износ датум  
Уписан: 219.128,88 RSD

износ датум  
Уплаћен: 219.128,88 RSD 10. април 2013

Удео износ(%)  
0,750000000000

Подаци о члану

Име и презиме Зоран Лазић

ЈМБГ 0711990181954



Подаци о капиталу

Новчани

износ датум  
Уписан: 301.283,13 RSD

износ датум  
Уплаћен: 68.828,21 RSD 25. октобар 1999

износ датум  
Уплаћен: 530,06 RSD 21. децембар 2011

износ датум  
Уплаћен: 231.924,86 RSD 10. април 2013

Удео износ(%)  
1,030000000000

Подаци о члану

Име и презиме Здравка Тубић

ЈМБГ 1607950895034

Подаци о капиталу

Новчани

износ датум

Уписан: 112.150,58 RSD

износ

датум

Уплаћен: 112.150,58 RSD

10. април  
2013

износ(%)

Удео

0,380000000000

### Подаци о члану

Име и презиме Миодраг Лазих

ЈМБГ 0802981890026



### Подаци о капиталу

#### Новчани

износ

датум

Уписан: 57.781,13 RSD

износ

датум

Уплаћен: 13.200,00 RSD

25. октобар  
1999

износ

датум

Уплаћен: 102,00 RSD

21. децембар  
2011

износ

датум

Уплаћен: 44.479,13 RSD

10. април  
2013

износ(%)

Удео

0,200000000000

### Основни капитал друштва

#### Новчани

износ

датум

Уписан: 29.277.198,45 RSD

износ

датум

Уплаћен: 6.688.380,00 RSD

25. октобар  
1999

износ

датум

Уплаћен: 51.515,70 RSD

21. децембар  
2011

износ	датум
Уплаћен: 22.537.302,75 RSD	10. април 2013

Забележбе	
1	Тип
	Датум
	Текст
2	Тип
	Датум
	Текст

26. фебруар 2007

Уписује се у Регистар привредних субјеката Одлука о повећењу основног капитала донета дана 27.11.2006 године на седници Скупштине акционарског друштва.

11. јануар 2010

Уписује се у Регистар привредних субјеката Решење Министарства економије и регионалног развоја број: 160-023-02-825/04-07, веза: 224-1/98-22 од 21.12.2009. године, којим се верификује структура основног капитала ŠIDPROJEKT AD ŠID, KNEZA MILOŠA 2, после завршеног другог круга својинске трансформације по моделу продаја акција ради продаје друштвеног капитала са и без попушта са стањем на дан 31.12.2006. године. Укупан основни капитал исказан је у 111.473 акција – 100% и то са следећом структуром: а) Укупан акцијски капитал исказан је у 111.473 акција – 100%, б) Друштвени капитал – 0%.

Регистратор Миладин Маглов



U skladu sa članom 12. Zakona o privrednim društvima, direktor Društva za projektovanje i inženjering „Šidprojekt“ doo Šid, matični broj: 08144486, PIB: 100928060 (u daljem tekstu: Društvo) dana 27.03.2017. godine donosi Prečišćen tekst Osnivačkog akta Društva tako da isti sada glasi:

Skupština "ŠIDPROJEKT" AD Šid, Kneza Miloša 2, na sednici održanoj 08.12.2011.g., nakon što je donela Odluku o promeni pravne forme ovog Društva iz forme otvorenog akcionarskog društva u formu društva sa ograničenom odgovornošću, usvojila je tekst Ugovora o osnivanju društva s ograničenom odgovornošću "Šidprojekt" doo Šid (promena pravne forme) i isti proglašava kao

## OSNIVAČKI AKT "ŠIDPROJEKT" DOO ŠID

### I OSNOVNE ODREDBE

#### član 1

Ovim Osnivačkim aktom osnivači osnivaju društvo s ograničenom odgovornošću (dalje: društvo) i to tako što Društvo za projektovanje i inženjering "Šidprojekt" ad Šid, Kneza Miloša 2 menja pravnu formu iz otvorenog akcionarskog društva u društvo sa ograničenom odgovornošću. Ovim Osnivačkim aktom osnivači uređuju međusobne odnose povodom osnivanja i rada društva, u skladu sa zajedničkim interesima i ciljevima. Društvo se osniva radi sticanja dobiti obavljanjem privrednih delatnosti.

### II OSNIVAČI

#### član 2

Osnivači društva su:

Red. br.	Matični broj	Prezime	Ime	Ulica i broj	Mesto
1	1505963177656	Đuričić	Maja	Bore Prodanovića br.15	Novi Sad
2	2302964890041	Bibić	Dubravko	Masarikova br. 68A	Šid
3	1502956890054	Božinovski	Peco	Svetog Save br. 17	Šid
4	2308946800025	Čubrilo	Dragan	Jozefa Marčoka 6	Novi Sad
5	2710984890030	Dimitrijević	Nenad	Save Šumanovića br.125	Šid
6	0103961895069	Dimitrijević - Taborin	Vesna	Save Šumanovića br.125	Šid
7	0405949895041	Dobrić	Georgina	Naselje Istok b2 3/16	Šid
8	0312960895012	Đokić	Mica	Masarikova br. 68 B/11	Šid
9	0806955800057	Fodora	Miroslav	Dušana Radovića br. 2	Šid

10	1607960890073	Grčić	Milan	Zmaja Jovana Jovanovića br. 51	Šid
11	0509942890044	Hajduk	Đura	6. decembra br. 28	Šid
12	0511970890062	Janošević	Zoran	Jelice Stanivuković 19/6	Šid
13	2007961895040	Jošić	Dušanika	Marka Oreškovića br.23	Šid
14	1101982815805	Milenković	Marija	Kninska br. 073A	Veternik
15	2105961890059	Karjuh	Ratko	Branka Radičevića br.87	Šid
16	1508951880040	Logarušić	Josip	6. decembra br. 26	Šid
17	0209963890040	Mišković	Predrag	Omladinska br. 5	Šid
18	0908967895034	Momčilović	Svetlana	Vojvodanska br.105	Šid
19	08415633	"Mondal" DOO		Trg Bratstva i Jedinstva 30-32	Bačka Palanka
20	3007990800079	Odavić	Jovan	Petrovaradinska br. 71	Sremski Karlovci
21	0501973710159	Radovanov	Vladimir	Cvijičeva br. 13/28	Pančevo
22	1107965185006	Spasojević	Sanja	Zmaj Jovina br. 59	Šid
23	0604952895047	Stakić	Gordana	Antifašističke borbe br.37a	Beograd-Novi Beograd
24	2907950710414	Stakić	Zoran	Antifašističke borbe br.37a	Beograd-Novi Beograd
25	0605977897512	Suljovrujić	Mirjana	Malice Srpske br. 66/87	Beograd
26	2711960890028	Suster	Vlatko	Zmaj Jovina br. 27	Šid
27	0401959386328	Trzin	Nada	Svetozara Markovića br. 33	Šid
28	0802947890041	Tubić	Ljubomir	Ive Lole Ribara br. 70	Šid
29	2710948890016	Tubić	Nikola	Kneza Miloša br. 31	Šid
30	2612955890046	Varmeda	Vladimir	Zmaj Jovina br. 58	Šid
31	0805965890058	Vasić	Dragan	Omladinska br. 4	Šid
32	1203960895063	Vidić	Nevenka	Cara Lazara br. 86	Šid
33	0503969185026	Viček	Svetlana	Zmaj Jovina br. 22	Šid
34	0501949890049	Žderić	Sava	Mitrovačka br. 12	Morović

### III POSLOVNO IME

#### član 3

Društvo posluje pod poslovnim imenom koje glasi:

**Društvo za projektovanje i inženjering "ŠIDPROJEKT" DOO Šid**

Skraćeno poslovno ime društva je: "ŠIDPROJEKT" DOO Šid

#### IV SEDIŠTE

##### član 4

Sedište društva je u Šidu, Kneza Miloša 2.

#### V DELATNOST DRUŠTVA

##### član 5

Pretežna delatnost društva je:

**7112 – Inženjerske delatnosti i tehničko savetovanje**

Društvo će obavljati i druge delatnosti kao i poslove spoljnotrgovinskog prometa i usluga, i to:

- 2351 Proizvodnja cementa
- 2352 Proizvodnja kreča i gipsa
- 2361 Proizvodnja proizvoda od betona namenjenih za građevinarstvo
- 2362 Proizvodnja proizvoda od gipsa namenjenih za građevinarstvo
- 2363 Proizvodnja svežeg betona
- 2364 Proizvodnja maltera
- 2365 Proizvodnja proizvoda od cementa s vlaknima
- 2369 Proizvodnja ostalih proizvoda od betona, gipsa i cementa
- 2370 Sečenje, oblikovanje i obrada kamena
- 2391 Proizvodnja brusnih proizvoda
- 2399 Proizvodnja ostalih proizvoda od nemetalnih minerala
- 4110 Razrada građevinskih projekata
- 4120 Izgradnja stambenih i nestambenih zgrada
- 4211 Izgradnja puteva i autoputeva
- 4212 Izgradnja železničkih pruga i podzemnih železnica
- 4213 Izgradnja mostova i tunela
- 4221 Izgradnja cevovoda
- 4222 Izgradnja električnih i telekomunikacionih vodova
- 4291 Izgradnja hidrotehničkih objekata
- 4299 Izgradnja ostalih nepomenutih građevina
- 4311 Rušenje objekata
- 4312 Pripremna gradilišta
- 4313 Ispitivanje terena bušenjem i sondiranjem
- 4321 Postavljanje električnih instalacija
- 4322 Postavljanje vodovodnih, kanalizacionih, grejnih i klimatizacionih sistema
- 4329 Ostali instalacioni radovi u građevinarstvu
- 4331 Malterisanje
- 4332 Ugradnja stolarije
- 4333 Postavljanje podnih i zidnih obloga
- 4334 Bojenje i zastakljivanje
  
- 4339 Ostali završni radovi
- 4391 Krovni radovi
- 4399 Ostali nepomenuti specifični građevinski radovi
- 4619 Posredovanje u prodaji raznovrsnih proizvoda
- 4651 Trgovina na veliko računarima, računarskom opremom i softverima
- 4652 Trgovina na veliko elektronskim i telekomunikacionim delovima i opremom
- 4661 Trgovina na veliko poljoprivrednim mašinama, opremom i priborom
- 4662 Trgovina na veliko alatnim mašinama
- 4663 Trgovina na veliko rudarskim i građevinskim mašinama
- 4674 Trgovina na veliko metalnom robom, instalacionim materijalima, opremom i priborom za grejanje
- 4675 Trgovina na veliko hemijskim proizvodima
- 4676 Trgovina na veliko ostalim poluproizvodima
- 4677 Trgovina na veliko otpacima i ostacima
- 4690 Nespecijalizovana trgovina na veliko
- 5829 Izdavanje ostalih softvera
- 5210 Skladištenje
- 6201 Računarsko programiranje
- 6202 Konsultantske delatnosti u oblasti informacione tehnologije
- 6203 Upravljanje računarskom opremom
- 6209 Ostale usluge informacione tehnologije
- 6311 Obrada podataka, hosting i sl.
- 6312 Veb portali
- 6810 Kupovina i prodaja vlastitih nekretnina
- 6820 Iznajmljivanje vlastitih ili iznajmljenih nekretnina i upravljanje njima
- 6831 Delatnost agencija za nekretnine
- 6832 Upravljanje nekretninama za naknadu
- 6910 Pravni poslovi
- 6920 Računovodstveni, knjigovodstveni i revizorski poslovi; poresko savetovanje
- 7010 Upravljanje ekonomskim subjektom
- 7021 Delatnost komunikacija i odnosa s javnošću
- 7022 Konsultantske aktivnosti u vezi s poslovanjem i ostalim upravljanjem
  - Izrada studija organizacije zaštite od požara
  - Izrada programa za saniranje i unapređenje zaštite od požara
  - Projektovanje uređaja i instalacija za detekciju i gašenje požara
- 7112 Inženjerske delatnosti i tehničko savetovanje
  - Projektovanje hidrotehnički projekata za međuregionalne i regionalne objekte vodosnabdevanja i kanalizacije
  - Projektovanje arhitektonskih projekata za objekte u zaštićenoj okolini kulturnih dobara od izuzetnog značajaSa jasno određenim granicama katastarskih parcela, i kulturna dobra upisana u Listu svetske kulturne i prirodne baštine i objekte u zaštićenim područjima u skladu sa aktom o zaštiti kulturnih dobara /osim pretvaranja zajedničkih prostorija u stan, odnosno poslovni prostor u zaštićenoj okolini kulturnih dobara od izuzetnog značaja i kulturnih dobara upisanih u Listu svetske kulturne baštine/, kao i objekte u granicama nacionalnog parka i objekte u granicama zaštite zaštićenog prirodnog dobra od izuzetnog značaja (osim porodičnih

stambenih objekata, poljoprivrednih i ekonomskih objekata i njima potrebnih objekata infrastrukture, koji se grade u selima), u skladu sa zakonom

-Projektovanje saobraćajnica za državne puteve prvog i drugog reda, putne objekte i saobraćajne priključke na ove puteve i granične prelaze

-Projekata saobraćaja i saobraćajne signalizacije za državne puteve prvog i drugog reda, putne objekte i saobraćajne priključke na ove puteve i granične prelaze

-Projektovanje projekata građevinskih konstrukcija za putne objekte (mostove) za državne puteve prvog i drugog reda, putne objekte i saobraćajne priključke na ove puteve i granične prelaze

7120 Tehničko ispitivanje i analize

7211 Istraživanje i eksperimentalni razvoj u biotehnologiji

7219 Istraživanje i razvoj u ostalim prirodnim i tehničko-tehnološkim naukama

7220 Istraživanje i razvoj u društvenim i humanističkim naukama

7311 Delatnost reklamnih agencija

7312 Medijsko predstavljanje

7320 Istraživanje tržišta i ispitivanje javnog mnjenja

7111 Arhitektonska delatnost

7739 Iznajmljivanje i lizing ostalih mašina, opreme i materijalnih dobara

7740 Lizing intelektualne svojine i sličnih proizvoda, autorskih dela i predmeta srodnih prava

7830 Ostalo ustupanje ljudskih resursa

8030 Istražne delatnosti

8211 Kombinovane kancelarijsko-administrativne usluge

8219 Fotokopiranje, pripremanje dokumenata i druga specijalizovana kancelarijska podrška

8292 Usluge pakovanja

8299 Ostale uslužne aktivnosti podrške poslovanju

## VI PROMENA POSLOVNOG IMENA, SEDIŠTA I DELATNOSTI

### član 6

Odluku o promeni poslovnog imena, sedišta i delatnosti društva donosi Skupština društva.

## VII VREME OSNIVANJA – TRAJANJE DRUŠTVA

### član 7

Društvo se osniva na neodređeno vreme i traje dok postoje ekonomski i zakonski uslovi za njegovo postojanje.

## VIII TROŠKOVI OSNIVANJA

### član 8

Sve troškove koji nastanu u postupku osnivanja društva, snosi "ŠIDPROJEKT" AD ŠID, kao pravni prethodnik društva koje se osniva ovim ugovorom.

## IX OSNOVNI KAPITAL I ULOZI

### član 9

Društvo se osniva novčanin osnovnim kapitalom.

Upisani novčani kapital iznosi 29.277.198,45 rsd.

Uplašeni novčani kapital iznosi:

6.688.380,00 rsd na dan 25.10.1999. godine;

51.515,70 rsd na dan 21.12.2011. godine;

22.537.302,75 rsd na dan 10.04.2013. godine.

### član 10

Vlasnici udela u kapitalu DOO "Šidprojekt" Šid su:

Red. br.	Matični broj	Prezime	Ime	Ulica i broj	Mesto	Ukupna vrednost udela u RSD	% Učešća
1	2	3	4	5	6	7	8
1	1505963177656	Đuričić	Maja	Bore Prodanovića br.15	Novi Sad	111,096.81	0.38
2	2302964890041	Bibić	Dubravko	Masarikova br. 68A	Šid	466,710.03	1.59
3	1502956890054	Božinovski	Peco	Svetog Save br. 17	Šid	9,192.75	0.03
4	2308946800025	Čubrilo	Dragan	Jozefa Marčoka 6	Novi Sad	1,304,044.06	4.45
5	2710984890030	Dimitrijević	Nenad	Save Šumanovića br.125	Šid	3,070,778.92	10.44
6	0103961895069	Dimitrijević - Taborin	Vesna	Save Šumanovića br.125	Šid	9,192.75	0.03
7	0405949895041	Dobrić	Georgina	Naselje Istok b2 3/16	Šid	279,711.39	0.92
8	0312960895012	Đokić	Mica	Masarikova br. 68 B/11	Šid	301,283.13	1.03
9	0806955800057	Fedora	Miroslav	Dušana Radovića br. 2	Šid	1,160,341.40	3.96
10	1607960890073	Grčić	Milan	Zmaja Jovana Jovanovića br. 51	Šid	875,968.70	3
11	0509942890044	Hajduk	Đura	6. decembra br. 28	Šid	1,728,955.50	5.91
12	0511970890062	Janošević	Zoran	Jelice Stanivuković 19/6	Šid	470,912.17	1.61
13	2007961895040	Jošić	Dušanica	Marka Oreškovića br.23	Šid	153,907.09	0.53
14	1101982815805	Milenković	Marija	Krlinska br. 073A	Veternik	785,992.87	2.69
15	2105961890059	Karjuh	Ratko	Branka Radčevića br.87	Šid	1,093,892.72	3.71
16	1508951880040	Logarušić	Josip	6. decembra br. 26	Šid	10,069,869.86	34.38
17	0209963890040	Mišković	Predrag	Omladinska br. 5	Šid	872,488.03	2.95
18	0908967895034	Momčilović	Svetlana	Vojvođanska br.105	Šid	260,800.33	0.87
19	08415633	"Mondain" DOO		Trg Bratstva i Jedinstva 30-32	Bačka Palanka	2,625.74	0.01
20	3007990800079	Odavić	Jovan	Petrovaradinska br. 71	Sremski Karlovci	5,252.91	0.02
21	0501973710159	Radovanov	Vladimir	Cvijčeva br. 13/28	Pančevo	6,303.53	0.02
22	1107965185006	Spasojević	Sanja	Zmaj Jovina br. 59	Šid	43,597.37	0.15
23	0604952895047	Stakić	Gordana	Antifašističke borbe br.37a	Beograd-Noví	1,759,158.01	6.01

24	2907950710414	Stakić	Zoran	Antifašističke borbe br.37a	Beograd		
25	0605977897512	Suljovrujić	Mirjana	Matice Srpske br. 66/87	Beograd-Novi Beograd	73,276.12	0.25
26	2711960890028	Šuster	Vlatko	Zmaj Jovina br. 27	Beograd	871,100.18	2.98
27	0401959386328	Trzin	Nada	Svetozara Markovića br. 33	Šid	831,254.13	2.81
28	0802947890041	Tubić	Ljubomir	Ive Lole Ribara br. 70	Šid	57,781.13	0.2
29	2710948890016	Tubić	Nikola	Kneza Miloša br. 31	Šid	657,386.65	2.25
30	2612955890046	Varmeđa	Vladimir	Zmaj Jovina br. 58	Šid	112,150.58	0.38
31	0805965890058	Vasić	Dragan	Omladinska br. 4	Šid	672,619.73	2.3
32	1203960895063	Vidić	Nevenka	Cara Lazara br. 86	Šid	45,699.34	0.16
33	0503969185026	Viček	Svetlana	Zmaj Jovina br. 22	Šid	836,243.73	2.83
34	0501949890049	Žderić	Sava	Mitrovačka br. 12	Morović	14,639.20	0.25
						262,971.59	0.9

Na osnovu uplaćenih uloga članovi stiču udele u društvu, srazmerno visini svojih uloga.  
Svaki član društva ima po 1 (jedan) udeo u društvu.

#### X DODATNI ULOZI

##### član 11

Skupština društva može doneti odluku o ulaganju dodatnih uloga.  
Dodatni ulogi članova društva ne moraju biti srazmerni njihovim ranije unetim ulozima.  
Ako član društva ne unese svoj dodatni udeo, ostali članovi društva nisu obavezni da uplate taj udeo.

#### XI PRENOS UDELA

##### član 12

Udeli u društvu mogu se, u celini ili delimično, slobodno prenositi licima utvrđenim Zakonom.  
Član društva pre nego što ponudi svoj udeo ili deo udela trećem licu, dužan je da taj udeo ili deo udela ponudi društvu.  
Skupština društva dužna je da donese odluku o pravu prećeg sticanja ponuđenog udela ili dela udela, u roku od 15 dana od dana prijema ponude.  
Ako Skupština društva ne postupi u skladu sa stavom 3 ovog člana, član društva može svoj udeo ili deo udela ponuditi ostalim članovima društva u daljem roku od 15 dana.  
Ako Skupština društva odnosno članovi društva ne obaveste člana društva koji prodaje svoj udeo ili deo udela u rokovima iz stava 3 i 4 ovog člana, smatra se da je ponuda odbijena.  
U slučaju odbijene ponude, član društva može preneti svoj udeo ili deo udela trećem licu u roku od 60 dana o dana obaveštenja o odbijanju njegove ponude od strane Skupštine društva ili članova društva odnosno od dana isticanja roka iz stava 3 i 4 ovog člana.

##### član 13

Udeo ili deo udela se prenosi ugovorom u pisanoj formi sa overenim potpisima prenosioca i sticaoca.  
U slučaju prenosa udela prava i obaveze po osnovu prenetog udela prelaze na lice koje je pribavilo preneti udeo.  
Kad član društva prenosom udela drugog člana uz svoj udeo stekne još jedan ili više udela, svi udeli se spajaju u jedan udeo.

##### član 14

Član društva ne može dati svoj udeo u zalogu za obezbeđenje kredita ili druge svoje obaveze.

#### XII ZASTUPANJE I POTPISIVANJE DRUŠTVA

##### 1. Zastupnici

##### član 15

Društvo ima direktora koji zastupa Društvo bez ograničenja.

Direktor društva koji zastupa društvo bez ograničenja, je lice koje ima dužnost prema društvu, odnosno dužan je da u tom svojstvu izvršava svoje poslove savesno, sa pažnjom dobrog privrednika, u razumnom uverenju da deluje u najboljem interesu privrednog društva, te je dužan da postupi lojalno prema društvu, a eventualne, pravne poslove iz sukoba interesa može zaključivati samo uz odobrenje Skupštine društva.

Direktor društva koji zastupa bez ograničenja je odgovoran za zakonitost poslova koje zaključuje, a ukoliko poslove zaključuje suprotno odredbama ovog stava, odgovoran je za štetu koja se time prouzrokuje privrednom društvu ili trećem licu sa kojim je posao zaključen.

##### 2. Punomoćnici

##### član 16

Direktor društva, u okviru svojih ovlašćenja, može dati drugom licu punomoćje radi vršenja trajnih i opštih poslova zastupanja društva (*generalno punomoćje*) ili samo za izvršenje određenog posla (*specijalno punomoćje*).  
Punomoćje se izdaje u pismenoj formi sa naznakom vrste poslova zbog kojih se daje, njihovog obima i roka prestanka punomoćja.

##### 3. Potpisivanje društva

##### član 17

Društvo potpisuju lica ovlašćena za njegovo zastupanje (*zastupnici*).  
Zastupnici društva potpisuju poslovno ime društva uz naznaku funkcije koju obavljaju.

#### XIII UNUTRAŠNJA ORGANIZACIJA DRUŠTVA

##### član 18

Unutrašnja organizacija društva uspostavlja se u skladu sa potrebama poslovanja, rada i razvoja društva.  
Unutrašnja organizacija društva uređuje se Pravilnikom o unutrašnjoj organizaciji i sistematizaciji radnih mesta društva, kojeg donosi direktor društva.

#### član 19

Ogranci društva (*poslovnice, radne odnosno poslovne jedinice, predstavništva, pogoni, prodavnice i dr.*) mogu imati ovlašćenja da u pravnom prometu sa trećim licima zaključuju ugovore i vrše druge pravne radnje u okviru delatnosti društva i poslova koji se u njima obavljaju. Ogranci društva u pravnom prometu sa trećim licima istupaju u ime i za račun društva. Za obaveze ogranka društva odgovara društvo celokupnom svojom imovinom. Ogranci društva iz stava 3 ovog člana mogu imati poseban obračun rezultata poslovanja i poseban podračun.

#### član 20

Ogrankom rukovodi direktor društva ili rukovodilac ogranka, koga postavlja i razrešava direktor društva. Lice iz stava 1 ovog člana zaključuje ugovore i vrši druge pravne radnje kao zastupnik društva, na način i u granicama utvrđenim Odlukom o osnivanju ogranka.

#### član 21

Odluku o obrazovanju, nazivu, mestu poslovanja, poslovima (*ovlašćenjima u pravnom prometu*), posebnom podračunu ogranka kao i odluku o oduzimanju ovlašćenja ogranku, donosi Skupština društva.

### XIV ORGANI DRUŠTVA

#### član 22

Upravljanje društvom se organizuje kao jednodomno.

Organi društva su:

1. Skupština i
2. Direktor

#### 1. Skupština

#### član 23

Skupštinu čine svi članovi društva.

Pravo glasa na skupštini imaju svi članovi skupštine sa više od 3 % uдела u kapitalu društva, odnosno 3% uдела u kapitalu društva predstavlja jedan glas. Vlasnici kapitala imaju mogućnost i pravo da udruživanjem steknu pravo glasa. Udruživanje iz predhodnog stava je obavezno, u pismenom obliku, sa overenim potpisima članovima skupštine koji se udružuju, a isprava o udruživanju se dostavlja društvu najkasnije 3 dana pre održavanja sednice skupštine. Članovi skupštine koji se udružuju, takođe pismeno određuju punomoćnika za zastupanje na sednici skupštine, koje punomoćje mora biti overeno saglasno propisima kojima se uređuje overa potpisa.

#### 1.1. Delokrug rada

#### član 24

Nadležnosti Skupštine su:

- 1) donosi izmene osnivačkog akta;
- 2) usvaja finansijske izveštaje, kao i izveštaje revizora ako su finansijski izveštaji bili predmet revizije;
- 3) nadzire rad direktora i usvaja izveštaje direktora;
- 4) odlučuje o povećanju i smanjenju osnovnog kapitala društva;
- 5) odlučuje o raspodeli dobiti i načinu pokrivanja gubitaka, uključujući i određivanje dana sticanja prava na učešće u dobiti i dana isplate učešća u dobiti članovima društva;
- 6) imenuje i razrešava direktora i utvrđuje naknadu za njegov rad odnosno načela za utvrđivanje te naknade;
- 7) imenuje eksternog i internog revizora i utvrđuje naknadu za njihov rad, ako je revizija finansijskih izveštaja obavezna;
- 8) odlučuje o pokretanju postupka likvidacije, kao i o podnošenju predloga za pokretanje stečajnog postupka od strane društva;
- 9) imenuje likvidacionog upravnika i usvaja likvidacione bilanse i izveštaje likvidacionog upravnika;
- 10) odlučuje o sticanju sopstvenih uдела;
- 11) odlučuje o zahtevu za istupanje člana društva;
- 12) odlučuje o pokretanju spora za isključenje člana društva;
- 13) odlučuje o povlačenju i poništenju uдела;
- 14) daje prokuru;
- 15) odlučuje o pokretanju postupka i davanju punomoćja za zastupanje društva u sporu sa prokuristom, kao i u sporu sa direktorom;
- 16) odobrava ugovor o pristupanju novog člana i daje saglasnost na prenos uдела trećem licu u slučaju iz člana 167. Zakona o privrednim društvima;
- 17) odlučuje o statusnim promenama i promenama pravne forme;
- 18) daje odobrenje na pravne poslove u kojima postoji lični interes, u skladu sa članom 66. Zakona o privrednim društvima;
- 19) daje saglasnost na sticanje, prodaju, davanje u zakup, zalaganje ili drugo raspolaganje imovinom velike vrednosti u smislu člana 470. Zakona o privrednim društvima;
- 20) donosi poslovnik o svom radu;
- 21) vrši druge poslove i odlučuje o drugim pitanjima, u skladu sa ovim zakonom i osnivačkim aktom.

#### 1.2. Način rada

#### član 25

Sednice skupštine mogu biti redovne i vanredne.

**član 26**

**1.3. Sazivanje sednice**

Sednicu skupštine saziva direktor.

Sednica skupštine obavezno se saziva kada to u pisanom obliku zahtevaju članovi društva koji imaju ili zastupaju najmanje 20% glasova.

Ako direktor ne sazove sednicu skupštine u roku od tri dana od dana prijema zahteva iz prethodnog stava ovog člana, tako da dan održavanja sednice bude najkasnije 15 dana od dana prijema zahteva, podnosioci tog zahteva mogu sami sazvati sednicu skupštine u roku od osam dana od dana isteka tog roka za održavanje sednice skupštine.

**član 27**

**1.4. Mesto održavanja sednice**

Sednica skupštine društva održava se u mestu sedišta društva.

**član 28**

**1.5. Obaveštanje i dnevni red**

Sednica skupštine saziva se pisanim pozivom upućenim svakom članu društva na adresu člana društva iz evidencije podataka o članovima društva, a poziv se smatra dostavljenim danom slanja preporučene pošiljke poštom.

Poziv za sednicu dostavlja se svakom članu društva najkasnije osam dana pre dana održavanja sednice skupštine.

Poziv za sednicu sadrži naročito:

- 1) dan slanja poziva;
- 2) vreme i mesto održavanja sednice;
- 3) predlog dnevnog reda sednice, sa jasnom naznakom o kojim tačkama dnevnog reda se predlaže da skupština donese odluku;
- 4) materijale za sednicu.

Na sednici se može raspravljati i odlučivati o pitanjima na dnevnom redu, a o drugim pitanjima samo ako svi članovi prisustvuju sednici i ako se nijedan član tome ne protivi.

**član 29**

**1.6. Održavanje sednice bez sazivanja**

Sednica se može održati i bez sazivanja ako joj prisustvuju svi članovi društva.

**član 30**

**1.7. Punomoćje za glasanje**

Član društva ima pravo da putem pisanog punomoćja ovlasti određeno lice da u njegovo ime učestvuje u radu skupštine društva, uključujući i pravo da u njegovo ime glasa (punomoćje za glasanje).

Punomoćje iz stava 1 ovog člana mora biti overeno u skladu sa Zakonom kojim se uređuje overa potpisa.

Punomoćnik iz stava 1. ovog člana može biti svako poslovno sposobno lice.

**član 31**

**1.8. Kvorum**

Kvorum za sednicu skupštine čini obična većina od ukupnog broja glasova članova društva.

Ako se sednica skupštine nije mogla održati zbog nedostatka kvoruma, ponovo se saziva sa istim predloženim dnevnom redom najranije deset dana a najkasnije 30 dana od dana kada je sednica trebalo da bude održana (ponovljena sednica).

**član 32**

**1.9. Način rada skupštine**

Skupština može doneti poslovnik kojim bliže utvrđuje način rada i odlučivanja u skladu sa Zakonom o privrednim društvima i ovim osnivačkim aktom.

Sednicom skupštine predsedava predsednik skupštine kogeg bira skupština na prvoj sednici skupštine nakon promene pravne forme, sa mandatom od godinu dana.

**član 33**

**1.10. Zapisnik**

Svaka odluka skupštine društva unosi se u zapisnik koji vodi predsednik skupštine, odnosno zapisničar ako ga imenuje predsednik skupštine.

Predsednik skupštine je odgovoran za uredno sačinjavanje zapisnika.

Zapisnik sadrži:

- 1) mesto i dan održavanja sednice;
- 2) ime lica koje je vodilo zapisnik;
- 3) sažeti prikaz rasprave po svakoj tački dnevnog reda;
- 4) rezultat glasanja po svakoj tački dnevnog reda po kojoj je skupština odlučivala, kao i način glasanja svakog prisutnog člana društva;

5) i druge potrebne elemente.

Sastavni deo zapisnika čini spisak lica koja su učestvovala u radu sednice skupštine.

Zapisnik potpisuju predsednik skupštine i zapisničar ako je određen na odnosnoj sednici skupštine.

Ako lice koje je učestvovalo u radu sednice ima primedbe na zapisnik, lice koje vodi zapisnik će to konstatovati u zapisniku.

#### član 34

##### 1.11. Većina za odlučivanje

Skupština donosi odluke običnom većinom glasova prisutnih članova koji imaju pravo glasa.

Skupština odlučuje većinom od dve trećine od ukupnog broja glasova svih članova društva o:

- 1) povećanju ili smanjenju osnovnog kapitala;
- 2) statusnim promenama i promenama pravne forme;
- 3) donošenju odluke o likvidaciji društva ili podnošenju predloga za pokretanje stečaja;
- 4) raspodeli dobiti i načinu pokrivanja gubitka;
- 5) sticanju sopstvenih udela društva.

Skupština jednoglasno odlučuje o obavezama članova na dodatne uplate, kao i o vraćanju tih uplata.

#### član 35

Telefonske sednice, pisano glasanje i odlučivanje bez sednice

Sednice skupštine mogu se održavati korišćenjem konferencijske veze ili druge audio i vizuelne komunikacijske opreme, tako da sva lica koja učestvuju u radu sednice mogu da međusobno istovremeno komuniciraju.

Smatra se da su lica koja na ovaj način učestvuju u radu sednice lično prisutna.

Član društva može glasati i pisanim putem, i u tom slučaju, za potrebe izračunavanja kvoruma, smatra se da taj član društva prisustvuje sednici.

Svaka odluka može se doneti i van sednice, ako je potpišu svi članovi društva sa pravom glasa po tom pitanju.

#### član 36

##### 1.12. Način glasanja

Glasanje na sednici skupštine društva je javno.

#### član 37

##### 1.13. Isključenje prava glasa

Član društva ne može glasati u skupštini kad se donosi odluka o:

- 1) njegovom oslobađanju od obaveza prema društvu, ili o smanjenju tih obaveza;
- 2) njegovom istupanju ili isključenju iz društva;
- 3) pokretanju ili odustajanju od spora protiv njega i angažovanju punomoćnika društva za zastupanje u tim slučajevima;
- 4) odobravanju poslova između njega i društva u skladu sa članom 66. ovog zakona;
- 5) u drugim slučajevima određenim Zakonom o privrednim društvima.

Član društva ne može glasati u skupštini ni kada se odlučuje o pitanjima iz stava 1. tač. 1, 3) i 4) ovog člana ako se odluke odnose na lica koja su povezana sa tim članom društva u smislu člana 62. Zakona o privrednim društvima.

Glasovi člana društva čije je pravo glasa isključeno ne uzimaju se u obzir prilikom utvrđivanja kvoruma za odlučivanje o pitanjima iz st. 1. i 2. ovog člana.

Prisustvo drugih lica sednici

Sednicama skupštine dužan je da prisustvuje direktor društva

#### član 38

##### 2. Direktor

Društvo ima direktora koji je zakonski zastupnik društva.

Direktor se registruje u skladu sa zakonom o registraciji.

##### 2.1. Imenovanje direktora

Direktora imenuje skupština.

Odlukom skupštine mogu se odrediti uslovi koje neko lice treba da ispunjava da bi bilo imenovano za direktora.

## 2.2. Razrešenje i ostavka direktora

Skupština, razrešava direktora, pri čemu je dužna da navede razloge za razrešenje.

## 2.3. Zastupanje

Direktor zastupa društvo prema trećim licima u skladu sa osnivačkim aktom, odlukama skupštine društva.

## 2.4. Zastupanje društva u sporu sa direktorom

Direktor ne može izdati punomoćje za zastupanje niti zastupati društvo u sporu u kojem je suprotna strana on ili sa njim povezano lice.

U slučaju iz prethodnog stava, punomoćje izdaje skupština.

## 2.5. Vođenje poslova društva

Direktor vodi poslove društva u skladu sa osnivačkim aktom i odlukama skupštine.

Direktor obavlja sve poslove koji nisu u nadležnosti skupštine.

## 2.6. Odgovornost za poslovne knjige, finansijske izveštaje i vođenje evidencije o odlukama skupštine

Direktor odgovara za uredno vođenje poslovnih knjiga društva.

Direktor odgovara za tačnost finansijskih izveštaja društva.

Direktor je u obavezi da vodi evidenciju o svim donetim odlukama skupštine, u koju svaki član društva može izvršiti uvid tokom radnog vremena društva.

## 2.7. Obaveza izveštavanja

Na obavezu direktora da izveštava skupštinu, shodno se primenjuju odredbe člana 399. Zakona o privrednim društvima.

Direktor društva je dužan da bez odlaganja obavesti svakog člana društva koji ima udeo koji predstavlja najmanje 10% osnovnog kapitala o nastalim vanrednim okolnostima koje mogu biti od značaja za stanje ili poslovanje društva.

## 2.8. Naknada za rad direktora

Naknadu za rad direktora regulisaće se posebnim ugovorom između imenovanog direktora i skupštine društva.

## član 39

Usvajanjem ovog Osnivačkog akta razrešava se dužnosti predsednika Upravnog odbora Dimitrijević Lazar iz Šida, Save Šumanovića 127, JMBG:1804954890037, kao i dosadašnji članovi Upravnog odbora društva, i to:

1. Đokić Mica iz Šida, Masarikova 68, JMBG 0312960895012,
2. Dragan Čubrilo iz Novog Sada, Balzakova 30, JMBG 2308946800025,
3. Vladimir Varmeda iz Šida, Zmaj Jovina 58, JMBG 2612955890046.

## XV DEOBA DOBITI

### član 40

Članovi društva učestvuju u deobi dobiti društva srazmerno svojim ulozima, u skladu sa godišnjim obračunom društva.

## XVI ODGOVORNOST ZA OBAVEZE I SNOŠENJE RIZIKA

### član 41

Imovinu društva čine ulogi članova društva (*osnovni kapital*).

Društvo odgovara za svoje obaveze celokupnom svojom imovinom.

Članovi ne odgovaraju za obaveze društva osim do iznosa neunetog uloga u imovinu društva.

## XVII ISTUPANJE I ISKLJUČENJE ČLANA IZ DRUŠTVA

### 1. Istupanje člana

#### član 42

Član društva može istupiti iz društva iz opravdanih razloga utvrđenih Zakonom.

Opravdanost razloga ocenjuju članovi društva na sednici Skupštine.

Ako se ostali članovi društva ne saglase sa istupanjem člana iz društva, član koji istupa može protiv društva pokrenuti postupak pred nadležnim sudom.

### 2. Isključenje člana

#### član 43

Skupština društva može, većinom od ukupnog broja glasova, doneti odluku o isključenju pojedinog člana društva ako taj član ne ispuni obaveze utvrđene Zakonom i ovim ugovorom ili iz drugih opravdanih razloga utvrđenih Zakonom.

## XVIII PRESTANAK DRUŠTVA

### član 44

Društvo prestaje u slučajevima i po osnovima propisanim Zakonom.

### XVIII PRELAZNE I ZAVRŠNE ODREDBE

#### član 45

Na sva pitanja koja nisu regulisana ovim Osnivačkim aktom, primenjuju se neposredno odredbe Zakona.

#### član 46

U slučaju bilo kakvog spora između članova društva, na osnovu ili u vezi ovog ugovora, članovi društva će nastali spor rešiti sporazumno. Za spor koji se ne može rešiti sporazumno, članovi društva prihvataju nadležnost suda prema sedištu društva.

#### član 47


Usvajanjem ovog Osnivačkog akta prestaju da važe dosadašnja opšta pravna akta koja imaju karakter osnivačkog akta. Sva opšta akta društva će se usaglasiti u roku od 3 meseca od dana usvajanja ovog Osnivačkog akta.

#### član 48

Usvajanjem ovog Osnivačkog akta Društvo je usaglasilo svoj osnivački akt u skladu sa zakonom o privrednim društvima (Sl.glasnik RS br. 36/2011).



Direktor Društva:

  
Đavor Žderić

## РЕШЕЊЕ О ОДРЕЂИВАЊУ ОДГОВОРНОГ УРБАНИСТЕ

На основу Закона о планирању и изградњи ("Службени гласник РС", бр. 72/2009, 81/2009, 64/2010, 24/2011, 121/2012, 42/2013, 50/2013, 98/2013, 132/2014, 145/2014, 83/2018, 31/2019, 37/2019-др. Закон, 9/2020, 52/2021 и 62/2023) и одредби Правилника о садржини, начину и поступку израде докумената просторног и урбанистичког планирања ("Службени гласник РС", бр. 32/2019) као:

### ОДГОВОРНИ УРБАНИСТА

за израду **ПЛАНА ДЕТАЉНЕ РЕГУЛАЦИЈЕ ДРЖАВНИХ ПУТЕВА НА ПРОСТОРУ РАДАН ПЛАНИНЕ: ПА РЕДА БР. 229, ПА РЕДА БР. 228 И ПБ РЕДА БР. 431, НА ТЕРИТОРИЈАМА ОПШТИНА КУРШУМЛИЈА, МЕДВЕЂА И БОЈНИК И ГРАДА ПРОКУПЉА - ДЕОНИЦА ДРЖАВНОГ ПУТА ПА- 229 И ПБ-431 НА ТЕРИТОРИЈИ ОПШТИНЕ БОЈНИК**

Ивана Рудић, дипл.инж.арх.  
Лиценца Икс бр. **200 1419 13**

Обрађивач:  
Одговорно лице/заступник:

«ШИДПРОЈЕКТ» ДОО,  
Сања Спасојевић, дипл.инж.арх.

Печат:



Потпис:

Број документације:

129/23

Место и датум:

Шид, децембар 2023. године

## ИЗЈАВА ОДГОВОРНОГ УРБАНИСТЕ

Одговорни урбаниста **ПЛАНА ДЕТАЉНЕ РЕГУЛАЦИЈЕ ДРЖАВНИХ ПУТЕВА НА ПРОСТОРУ РАДАН ПЛАНИНЕ: ПА РЕДА БР. 229, ПА РЕДА БР. 228 И ПБ РЕДА БР. 431, НА ТЕРИТОРИЈАМА ОПШТИНА КУРШУМЛИЈА, МЕДВЕЂА И БОЈНИК И ГРАДА ПРОКУПЉА - ДЕОНИЦА ДРЖАВНОГ ПУТА ПА- 229 И ПБ-431 НА ТЕРИТОРИЈИ ОПШТИНЕ БОЈНИК**

Ивана Рудић, дипл.инж.арх.  
Лиценца Икс бр. **200 1419 13**

## ИЗЈАВЉУЈЕМ

Да је Нацрт планског документа:

- урађен у складу са Законом о планирању и изградњи ("Службени гласник РС", бр. 72/2009, 81/2009, 64/2010, 24/2011, 121/2012, 42/2013, 50/2013, 98/2013, 132/2014, 145/2014, 83/2018, 31/2019, 37/2019-др. Закон, 9/2020, 52/2021 и 62/2023) и прописима донетим на основу Закона:

Одговорни урбаниста: Ивана Рудић, дипл.инж.арх.  
Број лиценце: Лиц.Икс бр 200 1419 13  
Лични печат: Потпис:



Број документације: 129/23  
Место и датум: Шид, децембар 2023. године



ИНЖЕЊЕРСКА КОМОРА СРБИЈЕ

# ЛИЦЕНЦА

ОДГОВОРНОГ УРБАНИСТЕ

На основу Закона о планирању и изградњи и  
Статута Инжењерске коморе Србије

УПРАВНИ ОДБОР ИНЖЕЊЕРСКЕ КОМОРЕ СРБИЈЕ  
утврђује да је

**Ивана Д. Рудић**

дипломирани инжењер архитектуре  
ЛИБ 10581073086

одговорни урбаниста

за руковођење израдом урбанистичких планова и урбанистичких пројеката

Број лиценце

**200 1419 13**



У Београду,  
26. децембра 2013. године

ПРЕДСЕДНИК КОМОРЕ

Милован Главоњић  
дипл. инж. ел.

Број: 02-12/2023-11843  
Београд, 29.05.2023. године



На основу члана 14. Статута Инжењерске коморе Србије  
("СГ РС", бр. 36/19) а на лични захтев члана Коморе,  
Инжењерска комора Србије издаје

## ПОТВРДУ

Којом се потврђује да је Ивана Д. Рудић, дипл. инж. арх.  
лиценца број

**200 1419 13**

за

**одговорног урбанисту за руковођење изработом урбанистичких  
планова и урбанистичких пројеката**

на дан издавања ове потврде члан Инжењерске коморе Србије, да је измирио  
обавезу плаћања чланарине Комори за текућу годину, односно до 20.05.2024.  
године, као и да му није изречена мера пред Судом части Инжењерске  
коморе Србије



Председница Инжењерске коморе Србије

*Марица М.*  
Марица Мијајловић, дипл. инж. арх.

## **Б) ТЕКСТУАЛНИ ДЕО**

**ПЛАН ДЕТАЉНЕ РЕГУЛАЦИЈЕ  
ПЛАНА ДЕТАЉНЕ РЕГУЛАЦИЈЕ ДРЖАВНИХ ПУТЕВА НА  
ПРОСТОРУ РАДАН ПЛАНИНЕ: ПА РЕДА БР. 229, ПА РЕДА БР. 228 И  
ПБ РЕДА БР. 431, НА ТЕРИТОРИЈАМА ОПШТИНА КУРШУМЛИЈА,  
МЕДВЕЂА И БОЈНИК И ГРАДА ПРОКУПЉА-  
- ДЕОНИЦА ДРЖАВНОГ ПУТА ПА- 228 И ПБ-431  
НА ТЕРИТОРИЈИ ОПШТИНЕ БОЈНИК**

**ЕЛАБОРАТ ЗА РАНИ ЈАВНИ УВИД**

**УВОД**

Елаборат за рани јавни увид Плана детаљне регулације урађен је на основу Одлуке о изради Плана детаљне регулације државних путева на простору Радан планине: ПА реда бр. 229, ПА реда бр. 228 и ПБ реда бр.431, на територијама општина Куршумлија, Медвеђа и Бојник и града Прокупља - деоница државног пута ПА- 228 и ПБ-431 на територији општине Бојник („Службени лист општине Бојник“, бр. 22/2023).

Садржина и начин израде плана детаљне регулације регулисани су одредбама Закона о планирању и изградњи („Службени гласник РС“ бр. 72/09, 81/09 – исправка, 64/10 – Одлука УС, 24/11, 121/12, 42/13 – Одлука УС, 50/13 – Одлука УС, 98/13 – Одлука УС, 132/14, 145/14, 83/2018, 31/2019, 37/2019-др.закон., 9/2020, 52/2021 и 62/2023) и Правилника о садржини, начину и поступку израде докумената просторног и урбанистичког планирања („Сл. Гласник РС“, бр. 32/2019).

На основу чл. 45а Закона о планирању и изградњи („Службени гласник РС“ бр. 72/09, 81/09 – исправка, 64/10 – Одлука УС, 24/11, 121/12, 42/13 – Одлука УС, 50/13 – Одлука УС, 98/13 – Одлука УС, 132/14, 145/14, 83/2018 и 31/2019 и 37/2019-др.закон., 9/2020, 52/2021 и 62/2023), након доношења Одлуке о изради Плана приступило се изради елабората за рани јавни увид, ради упознавања јавности са општим циљевима и сврхом израде Плана, планираном претежном наменом површина и очекиваним ефектима планирања.

Саставни део Одлуке о изради Плана је Одлука о неприступању изради стратешке процене утицаја Плана детаљне регулације државних путева на простору Радан планине: ПА реда бр. 229, ПА реда бр. 228 и ПБ реда бр.431, на територијама општина Куршумлија, Медвеђа и Бојник и града Прокупља -деоница државног пута ПА реда бр.228 на територији општине Куршумлија на животну средину број: I-02-57/2023-6 од 21.09.2023.године, донешена на основу Мишљења надлежног органа за заштиту животне средине Одељења за привреду и локални економски развој, број 01-501-38 од 21.07.2023.године.

**План детаљне регулације државних путева на простору Радан планине: ПА реда бр. 229, ПА реда бр. 228 и ПБ реда бр. 431, на територијама општина Куршумлија, Медвеђа и Бојник и града Прокупља - деоница државног пута ПА – 229 и ПБ - 431 на територији општине Бојник**

---

Чланом 11. Одлуке о изради Плана дефинисана је потреба израде Студије заштите непокретних културних добара, на основу претходно претходно прибављеног мишљења Завода за заштиту споменика културе Ниш.

Иницијативу за израду плана детаљне регулације је покренуло ЈП „Путеви Србије“, које је уједно и Инвеститор.

Наведене деонице државних путева ПА реда бр. 229, ПА реда бр. 228 и ПБ реда бр.431 налазе се на територијама општина Куршумлија, Медвеђа и Бојник и града Прокупља, на Радан планини.

На територији општине Бојник налазе се деонице државног пута ПА реда бр.229 и државног пута ПБ реда бр.431 укупне дужине око 5.9km, на подручју КО Магаш – Добра вода и КО Ивање.

Елаборат за рани јавни увид Плана садржи текстуални и графички део.

## 1. ОПИС ГРАНИЦЕ ПЛАНСКОГ ДОКУМЕНТА

Граница обухвата планског подручја се утврђује као прелиминарна и приказана је на графичким прилозима, док ће се коначна граница планског подручја дефинисати приликом израде Нацрта плана.

На основу пројектних потреба за изградњу државног пута, граница обухвата заузима парцеле на територији општина Куршумлија, Медвеђа и Бојник и града Прокупља, укупне површине обухвата **31,5 ha**, од чега је око **14.09 ha** на територији општине Бојник, КО Магаш - Добра Вода и КО Ивање. Дужина пројектоване саобраћајнице на територији општине Бојник износи око **5,97 km** и то деоница ДП ПА -229 у дужини од око 1.9 km и деоница ДП ПБ -431 у дужини од око 4 km .

Оквирном границом Плана обухваћене су постојеће парцеле државног пута ПА реда бр.228 и ПБ реда бр.431 и делови парцела обострано уз трасу државног пута због проширења појаса регулације државног пута.

Прелиминарном границом Плана детаљне регулације-деоница Општина Медвеђа обухваћене су катастарске парцеле у:

**КО Магаш - Добра Вода**, број: 2178, 72, 73, 113, 112, 81, 84, 82, 86, 89, 90, 2179, 41, 33/2, 33/1, 32, 91, 92, 95, 96, 97, 25, 24/4, 24/3, 309/2, 119, 307, 120, 209/1, 207, 206, 205, 204, 208, 196, 226/2, 223, 222, 230, 575, 554, 553, 552, 551, 550, 549, 561/2, 562, 566, 570, 569, 568, 567, 534, 535, 536, 537, 548, 547, 546, 545, 544, 543, 542, 541, 540, 539, 528, 529, 628, 629, 630, 881, 882, 883/1, 883/2, 524, 2186/2, 514, 515, 888, 889, 890, 891, 512, 511, 510, 493, 491, 892, 492, 490, 895, 910, 911, 912, 2182, 489, 485, 479, 478, 916, 914, 913477, 476, 467, 466, 927, 928, 932, 931, 455, 454, 448, 499, 450, 485, 2025/1, 2051, 2041, 2048, 2047, 2052, 2046, 2045, 2054, 2039, 2065, 2062, 2064, 2105, 2110, 2106, 2100, 2107, 2112, 2108, 2099, 2141/1, 2141/2, 2187, 2146, 2149/8, 2149/3, 2149/9, 2149/7, 1249/4, 2149/5, 2149/6, 2149/11, 2149/2, 2149/1, 2149/10, 2151/2, 2151/1, и

**КО Ивање**, број: 1, 3, 4, 5, 6, 7, 8, 9, 123, 122, 121, 120, 20, 21, 22, 23, 28, 29, 39, 38, 3966, 3967, 3965, 3964/1, 3968/1, 3968/2, 3969/1, 3969/2, 3970/1, 3970/2, 3971/1, 3971/2, 3971/3, 3973/1, 3973/2, 3977, 3979, 3976, 3975/1, 3978, 3980, 3981, 3985, 3982, 3824/1, 3825/2, 4000, 4001.

**Напомена:** У случају неслагања бројева катастарских парцела из текстуалног и графичког дела плана, важе бројеви катастарских парцела из графичког прилога

**Почетак предметне деонице државног пута ПА реда број 229 је у чвору референтног система 22901 на стационажи km 18+000. Крај предметне деонице државног пута ПА реда број 229 је на приближној стационажи по референтном систему km 19+947.**

**Почетак предметне деонице државног пута ПБ реда број 431 је на приближној стационажи по референтном систему km 12+989. Крај предметне деонице државног пута ПБ реда број 431 је у чвору референтног система 22901 на стационажи km 17+008.**

**План детаљне регулације државних путева на простору Радан планине: ПА реда бр. 229, ПА реда бр. 228 и ПБ реда бр. 431, на територијама општина Куршумлија, Медвеђа и Бојник и града Прокупља - деоница државног пута ПА – 229 и ПБ - 431 на територији општине Бојник**

**Табела 1** Списак катастарских парцела у општини Бојник, КО Магаш - Добра Вода:

Р.бр.	Бр. Парц.	Улица / Потес	Површина (m <sup>2</sup> )	Начин коришћења	Врста земљишта	Облик својине	Власник / Корисник
1	2178	Марино	5612	Поток	остало земљиште	Јавна	Република Србија 1/1 / ЈВП "Србијаводе"
2	72	Подењак	10064	Шума 4. класе	Шумско земљиште	Приватна	Гашевић (Радоња) Спасоје 1/1
3	73	Подењак	6520	Ливада 6. класе	Пољопривредно земљиште	Приватна	Гашевић (Радоња) Спасоје 1/1
			6495	Пашњак 5. класе			
4	113	Марино	15391	Шума 4. класе	Шумско земљиште	Приватна	Гашевић (Радоња) Спасоје 1/1
5	112	Марино	7541	Њива 6. класе	Пољопривредно земљиште	Приватна	Гашевић (Радоња) Спасоје 1/1
			2929	Њива 7. класе			
			5322	Ливада 7. класе			
6	81	Подењак	662	земљиште под зградом и другим објектом	Грађевинско земљиште изван грађ. подручја	Приватна	Физичка лица у својини 2/2
			1699	Пашњак 3. класе			
7	84	Марино	614	земљиште под зградом и другим објектом	Грађевинско земљиште изван грађ. подручја	Приватна	Физичка лица у својини 5/30
			1595	Пашњак 3. класе			
	83				Пољопривредно земљиште	Приватна	
8	82	Подењак	3975	Шума 2. класе	Шумско земљиште	Приватна	Физичка лица у својини 2/2
9	86	Марино	7880	Шума 2. класе	Шумско земљиште	Приватна	Физичка лица у својини 5/30
10	89	Марино	6365	Шума 2. класе	Шумско земљиште	Приватна	Физичка лица у својини 2/2
11	90	Марино	1756	Шума 2. класе	Шумско земљиште	Државна	Република Србија 1/1 / Општина Бојник
12	2179	Марино	34089	земљиште под зградом и другим објектом	остало земљиште	Јавна	Република Србија 1/1
13	41	Подењак	61200	Шума 2. класе	Шумско земљиште	Државна	Република Србија 1/1 / Општина Бојник
14	33/2	Подењак	5362	Ливада 7. класе	Пољопривредно земљиште	Приватна	Физичка лица у својини 3/4
15	33/1	Подењак	4816	Ливада 7. класе	Пољопривредно земљиште	Приватна	Глушац (Крсто) Милан 1/1
16	32	Подењак	681	земљиште под зградом и другим објектом	Грађевинско земљиште изван грађ. подручја	Приватна	Глушац (Крсто) Милан 1/1
			3187	Ливада 7. класе			

**План детаљне регулације државних путева на простору Радан планине: ПА реда бр. 229, ПА реда бр. 228 и ПБ реда бр. 431, на територијама општина Куршумлија, Медвеђа и Бојник и града Прокупља - деоница државног пута ПА – 229 и ПБ - 431 на територији општине Бојник**

	35				Шумско земљиште		
17	91	Марино	4160	Воћњак 5. класе	Пољопривредно земљиште	Приватна	Глушац (Стеван) Крсто 1/1
18	92	Марино	1642	Шума 4. класе	Шумско земљиште	Приватна	Глушац (Стеван) Крсто 1/1
19	95	Марино	5895	Ливада 5. класе	Пољопривредно земљиште	Приватна	Физичка лица у својини 2/4
			8120	Ливада 6. класе			
20	96	Марино	2818	Воћњак 5. класе	Пољопривредно земљиште	Приватна	Физичка лица у својини 2/4
21	97	Марино	2990	Њива 7. класе	Пољопривредно земљиште	Приватна	Физичка лица у својини 2/4
22	25	Подењак	2185	земљиште под зградом и другим објектом	Грађевинско земљиште изван грађ. подручја	Приватна	Ковачевић Милка 1/1
			3654	Пашњак 3. класе			
23	24/4	Подењак	3404	Њива 6. класе	Пољопривредно земљиште	Приватна	Глушац (Крсто) Милан 1/1
24	24/3	Подењак	3344	Њива 6. класе	Пољопривредно земљиште	Приватна	Физичка лица у својини 3/4
25	309/2	Под Лопардом	62381	Пашњак 4. класе	Пољопривредно земљиште	Приватна	Физичка лица у својини 2/2
26	119	Марино	12923	Њива 6. класе	Пољопривредно земљиште	Приватна	Физичка лица у својини 2/2
27	307	Под Лопардом	780	земљиште под зградом и другим објектом	Грађевинско земљиште изван грађ. подручја	Приватна	Физичка лица у својини 2/2
			3287	Пашњак 3. класе			
28	120	Марино	445	Шума 4. класе	Шумско земљиште	Приватна	Физичка лица у својини 2/2
29	209/1	Под Лопардом	6647	Ливада 5. класе	Пољопривредно земљиште	Приватна	Манојловић Мирослава 1/1
30	207	Марино	1033	Воћњак 4. класе	Пољопривредно земљиште	Приватна	Физичка лица у својини 2/2
31	206	Марино	843	Воћњак 4. класе	Пољопривредно земљиште	Приватна	Физичка лица у својини 2/2
32	205	Марино	756	Воћњак 4. класе	Пољопривредно земљиште	Приватна	Дамјанац (Миодраг) Божо 1/1
33	204	Марино	2637	Воћњак 4. класе	Пољопривредно земљиште	Приватна	Физичка лица у својини 2/2
34	208	Марино	1468	Гробље	остало земљиште	Државна	Република Србија 1/1 / Општина Бојник
35	196	Марино	10864	Ливада 6. класе	Пољопривредно земљиште	Приватна	Физичка лица у својини 2/2

**План детаљне регулације државних путева на простору Радан планине: ПА реда бр. 229, ПА реда бр. 228 и ПБ реда бр. 431, на територијама општина Куршумлија, Медвеђа и Бојник и града Прокупља - деоница државног пута ПА – 229 и ПБ - 431 на територији општине Бојник**

36	226/2	Под Лопардом	72	Њива 5. класе	Пољопривредно земљиште	Приватна	Ковачевић (Крста) Коста 1/1
37	223	Под Лопардом	8296	Њива 5. класе	Пољопривредно земљиште	Приватна	Ковачевић (Бранко) Милан 1/1
	226/1				Пољопривредно земљиште	Приватна	
	220				Пољопривредно земљиште	Приватна	
38	222	Под Лопардом	2093	Њива 5. класе	Пољопривредно земљиште	Приватна	Ковачевић (Крста) Коста 1/1
			59	Ливада 4. класе			
39	230	Под Лопардом	1947	земљиште под зградом и другим објектом	остало земљиште	Јавна	Општина Бојник 1/1
40	575	Марино	14167	земљиште под зградом и другим објектом	остало земљиште	Јавна	Општина Бојник 1/1
41	554	Марино	3690	Њива 6. класе	Пољопривредно земљиште	Приватна	Ковачевић (Крста) Коста 1/1
42	553	Марино	2518	Њива 6. класе	Пољопривредно земљиште	Приватна	Физичка лица у својини 3/3
43	552	Марино	1888	Њива 6. класе	Пољопривредно земљиште	Приватна	Ковачевић (Игњат) Ива 1/1
44	551	Марино	33035	Ливада 6. класе	Пољопривредно земљиште	Приватна	Живковић (Радомир) Саша 1/1
45	550	Марино	1793	Њива 6. класе	Пољопривредно земљиште	Приватна	Физичка лица у својини 3/3
46	549	Марино	894	Ливада 5. класе	Пољопривредно земљиште	Приватна	Ковачевић (Милош) Милија 1/1
47	561/2	Марино	4921	Ливада 5. класе	Пољопривредно земљиште	Приватна	Ковачевић (Крста) Коста 1/1
48	562	Марино	2566	Ливада 5. класе	Пољопривредно земљиште	Приватна	Бејатовић (Раде) Јована 1/1
49	566	Марино	6942	Ливада 5. класе	Пољопривредно земљиште	Приватна	Ранчевић (Ђура) Васиљ 1/1
50	570	Марино	1922	Ливада 5. класе	Пољопривредно земљиште	Приватна	Крстић (Манојло) Гојко 1/1
51	569	Марино	859	Ливада 5. класе	Пољопривредно земљиште	Приватна	Крстић (Јоне) Добросав 1/1
52	568	Марино	875	Ливада 5. класе	Пољопривредно земљиште	Приватна	Крстић (Митар) Драгоје 1/1
53	567	Марино	186	Пашњак 4. класе	Пољопривредно земљиште	Приватна	Крстић (Митар) Драгоје 1/1
54	534	Добра вода	1742	Ливада 4. класе	Пољопривредно земљиште	Приватна	Ковачевић (Игњат) Ива 1/1

**План детаљне регулације државних путева на простору Радан планине: ПА реда бр. 229, ПА реда бр. 228 и ПБ реда бр. 431, на територијама општина Куршумлија, Медвеђа и Бојник и града Прокупља - деоница државног пута ПА – 229 и ПБ - 431 на територији општине Бојник**

55	535	Добра вода	4560	Ливада 4. класе	Пољопривредно земљиште	Приватна	Физичка лица у својини 2/2
56	536	Добра вода	2054	Ливада 4. класе	Пољопривредно земљиште	Приватна	Физичка лица у својини 3/3
57	537	Под Лопардом	1165	Ливада 4. класе	Пољопривредно земљиште	Приватна	Ковачевић (Милош) Милија 1/1
58	548	Добра вода	3042	Ливада 4. класе	Пољопривредно земљиште	Приватна	Ковачевић (Крста) Коста 1/1
59	547	Добра вода	900	Ливада 4. класе	Пољопривредно земљиште	Приватна	Физичка лица у својини 2/2
60	546	Добра вода	1126	Ливада 4. класе	Пољопривредно земљиште	Приватна	Ранчевић (Ђура) Васиљ 1/1
61	545	Добра вода	373	Ливада 4. класе	Пољопривредно земљиште	Приватна	Крстић (Митар) Драгоје 1/1
62	544	Добра вода	1512	Ливада 4. класе	Пољопривредно земљиште	Приватна	Крстић (Митар) Драгоје 1/1
63	543	Добра вода	4405	Ливада 4. класе	Пољопривредно земљиште	Приватна	Физичка лица у својини 2/2
64	542	Добра вода	3189	Ливада 4. класе	Пољопривредно земљиште	Приватна	Крстић (Владимир) Стојадин 1/1
65	541	Добра вода	1662	Ливада 4. класе	Пољопривредно земљиште	Приватна	Мрстић (Митар) Драгоје 1/1
66	540	Добра вода	1562	Ливада 4. класе	Пољопривредно земљиште	Приватна	Крстић (Јоне) Добросав 1/1
67	539	Добра вода	4099	Ливада 4. класе	Пољопривредно земљиште	Приватна	Крстић (Владимир) Велимир 1/1
68	528	Добра вода	8189	Ливада 4. класе	Пољопривредно земљиште	Приватна	Физичка лица у својини 3/3
69	529	Добра вода	10000	Ливада 4. класе	Пољопривредно земљиште	Приватна	Ковачевић (Крста) Коста 1/1
70	628	Марино	483	Ливада 5. класе	Пољопривредно земљиште	Приватна	Мрстић (Митар) Драгоје 1/1
71	629	Марино	306	Ливада 5. класе	Пољопривредно земљиште	Приватна	Крстић (Јоне) Добросав 1/1
72	630	Марино	229	Ливада 5. класе	Пољопривредно земљиште	Приватна	Крстић (Владимир) Велимир 1/1
	575			Шума 3. класе	Пољопривредно земљиште		
73	881	Церак	852	Шума 3. класе	Пољопривредно земљиште	Државна	Република Србија 1/1 / Општина Бојник
74	882	Церак	1768	Шума 3. класе	Пољопривредно земљиште	Државна	Република Србија 1/1 / Општина Бојник

**План детаљне регулације државних путева на простору Радан планине: ПА реда бр. 229, ПА реда бр. 228 и ПБ реда бр. 431, на територијама општина Куршумлија, Медвеђа и Бојник и града Прокупља - деоница државног пута ПА – 229 и ПБ - 431 на територији општине Бојник**

75	883/1	Церак	849	Пашњак 4. класе	Пољопривредно земљиште	Државна	Република Србија 1/1 / Општина Бојник
	527			ШУМА			
	526				Пољопривредно земљиште		
76	883/2	Церак	1982	Пашњак 4. класе	Пољопривредно земљиште	Приватна	Дамјанац (Шћепан) Миодраг 1/1
77	524	Добра вода	7340	земљиште под зградом и другим објектом / објекат основног образовања	Грађевинско земљиште изван грађ. подручја	Јавна	Општина Бојник 1/1
78	2186/2	Вел. Лопарда	89007	земљиште под зградом и другим објектом	остало земљиште	Државна	Република Србија 1/1
79	514	Добра вода	3234	земљиште под зградом и другим објектом	остало земљиште	Јавна	Општина Бојник 1/1
80	513	Добра вода	828	Воћњак 4. класе	Пољопривредно земљиште	Приватна	Мрстић (Митар) Драгоје 1/1
81	888	Церак	17474	Пашњак 4. класе	Пољопривредно земљиште	Приватна	Дамјанац (Шћепан) Миодраг 1/1
82	889	Церак	1663	Воћњак 4. класе	Пољопривредно земљиште	Приватна	Дамјанац (Шћепан) Миодраг 1/1
83	890	Церак	12090	Шума 3. класе	Пољопривредно земљиште	Приватна	Дамјанац (Шћепан) Миодраг 1/1
84	891	Церак	8681	Пашњак 4. класе	Пољопривредно земљиште	Приватна	Дамјанац (Шћепан) Миодраг 1/1
85	512	Добра вода	1374	Воћњак 4. класе	Пољопривредно земљиште	Приватна	Дамјанац (Шћепан) Миодраг 1/1
86	511	Добра вода	990	Пашњак 4. класе	Пољопривредно земљиште	Приватна	Дамјанац (Шћепан) Миодраг 1/1
87	510	Под Лопардом	9321	земљиште под зградом и другим објектом	остало земљиште	Јавна	Општина Бојник 1/1
88	493	Под Лопардом	1102	Пашњак 4. класе	Пољопривредно земљиште	Приватна	Дамјанац (Шћепан) Миодраг 1/1
89	491	Под Лопардом	1216	Пашњак 4. класе	Пољопривредно земљиште	Приватна	Дамјанац (Шћепан) Миодраг 1/1
90	892	Церак	5220	земљиште под зградом и другим објектом	остало земљиште	Јавна	Општина Бојник 1/1
91	492	Под Лопардом	35425	Ливада 4. класе	Пољопривредно земљиште	Приватна	Вучелић (Драгољуб) Радисав 1/1

**План детаљне регулације државних путева на простору Радан планине: ПА реда бр. 229, ПА реда бр. 228 и ПБ реда бр. 431, на територијама општина Куршумлија, Медвеђа и Бојник и града Прокупља - деоница државног пута ПА – 229 и ПБ - 431 на територији општине Бојник**

92	490	Под Лопардом	5977	Пашњак 4. класе	Пољопривредно земљиште	Приватна	Вучелић (Драгољуб) Радисав 1/1
93	895	Церак	47127	Пашњак 3. класе	Пољопривредно земљиште	Приватна	Дамјанац (Миодраг) Божо 1/1
94	910	Церак	1655	Пашњак 4. класе	Пољопривредно земљиште	Приватна	Физичка лица у својини 2/2
95	911	Церак	2258	Шума 4. класе	Шумско земљиште	Приватна	Дамјанац (Шћепан) Миодраг 1/1
96	912	Церак	811	Пашњак 4. класе	Пољопривредно земљиште	Приватна	Дамјанац (Шћепан) Миодраг 1/1
97	2185	Извор	24436	земљиште под зградом и другим објектом	остало земљиште	Јавна	Општина Бојник 1/1
98	489	Под Лопардом	3530	Шума 4. класе	Шумско земљиште	Приватна	Вучелић (Драгољуб) Радисав 1/1
99	485	Под Лопардом	8833	земљиште под зградом и другим објектом	остало земљиште	Јавна	Општина Бојник 1/1
100	479	Под Лопардом	4657	Њива 5. класе	Пољопривредно земљиште	Јавна	Република Србија 1/1 / ЈП "Србијашуме"
101	478	Под Лопардом	10258	Њива 5. класе	Пољопривредно земљиште	Приватна	Марковић (Саво) Милун 1/1
102	916	Блато	17965	Ливада 4. класе	Пољопривредно земљиште	Приватна	Дамјанац (Шћепан) Миодраг 1/1
103	914	Блато	6839	Њива 5. класе	Пољопривредно земљиште	Приватна	Дамјанац (Шћепан) Миодраг 1/1
			2207	Њива 6. класе			
104	913	Блато	869	Ливада 5. класе	Пољопривредно земљиште	Приватна	Физичка лица у својини 2/2
105	477	Под Лопардом	10199	Ливада 5. класе	Пољопривредно земљиште	Приватна	Марковић (Саво) Милун 1/1
106	476	Под Лопардом	6239	Њива 6. класе	Пољопривредно земљиште	Приватна	Марковић (Саво) Милун 1/1
107	467	Под Лопардом	2563	Ливада 6. класе	Пољопривредно земљиште	Приватна	Дамјанац (Тодор) Шћепан 1/1
108	466	Под Лопардом	5301	Ливада 6. класе	Пољопривредно земљиште	Приватна	Вујисић (Никола) Миленија 1/1
109	927	Блато	2688	Ливада 5. класе	Пољопривредно земљиште	Приватна	Здравковић (Драгољуб) Александар 1/1
110	928	Блато	5230	Ливада 5. класе	Пољопривредно земљиште	Приватна	Физичка лица у својини 3/3
111	932	Блато	1551	Њива 6. класе	Пољопривредно земљиште	Приватна	Вучелић (Драгољуб) Слободан 1/1

**План детаљне регулације државних путева на простору Радан планине: ПА реда бр. 229, ПА реда бр. 228 и ПБ реда бр. 431, на територијама општина Куршумлија, Медвеђа и Бојник и града Прокупља - деоница државног пута ПА – 229 и ПБ - 431 на територији општине Бојник**

112	931	Благо	2423	Њива 6. класе	Пољопривредно земљиште	Приватна	Вујисић (Никола) Миленија 1/1
113	455	Под Лопардом	3970	Ливада 6. класе	Пољопривредно земљиште	Приватна	Вујисић (Никола) Миленија 1/1
114	454	Под Лопардом	7123	Ливада 6. класе	Пољопривредно земљиште	Приватна	Физичка лица у својини 4/6
115	448	Под Лопардом	6465	Ливада 4. класе	Пољопривредно земљиште	Приватна	Физичка лица у својини 4/6
116	449	Под Лопардом	12204	Пашњак 4. класе	Пољопривредно земљиште	Приватна	Физичка лица у својини 2/4
117	450	Дрмец	296	Ливада 6. класе	Пољопривредно земљиште	Приватна	Јовановић (Илија) Стојанча 1/1
118	451				Пољопривредно земљиште		
119	2025/1	Дрмец	4750	земљиште под зградом и другим објектом	остало земљиште	Јавна	Општина Бојник 1/1
120	2051	Дрмец	1378	Ливада 6. класе	Пољопривредно земљиште	Приватна	Станковић Радмила 1/1
121	2041	Дрмец	10594	Ливада 6. класе	Пољопривредно земљиште	Приватна	Мишић (Радован) Зоран 1/1
122	2048	Дрмец	1460	Ливада 6. класе	Пољопривредно земљиште	Приватна	Јовановић (Јосиф) Будимир 1/1
123	2047	Дрмец	5495	Ливада 6. класе	Пољопривредно земљиште	Приватна	Јовановић (Илија) Стојанча 1/1
124	2052	Дрмец	458	Шума 4. класе	Шумско земљиште	Приватна	Раденовић (Алексе) Крстиња 1/1
125	2046	Дрмец	2447	Ливада 6. класе	Пољопривредно земљиште	Приватна	Физичка лица у својини 4/8
126	2045	Дрмец	2275	Ливада 6. класе	Пољопривредно земљиште	Приватна	Физичка лица у својини 2/2
127	2054	Дрмец	4516	Ливада 6. класе	Пољопривредно земљиште	Приватна	Физичка лица у својини 2/2
128	2039	Дрмец	7908	Ливада 6. класе	Пољопривредно земљиште	Приватна	Мишић (Радован) Зоран 1/1
129	2065	Дрмец	5271	Ливада 6. класе	Пољопривредно земљиште	Приватна	Физичка лица у својини 4/6
130	2062	Дрмец	4813	Ливада 6. класе	Пољопривредно земљиште	Приватна	Физичка лица у својини 2/2
131	2064	Дрмец	5571	Њива 7. класе	Пољопривредно земљиште	Приватна	Физичка лица у својини 2/2
132	2105	Дрмец	6528	Воћњак 4. класе	Пољопривредно земљиште	Приватна	Физичка лица у својини 3/8
133	2110	Дрмец	5748	Ливада 6. класе	Пољопривредно земљиште	Приватна	Физичка лица у својини 3/8

**План детаљне регулације државних путева на простору Радан планине: ПА реда бр. 229, ПА реда бр. 228 и ПБ реда бр. 431, на територијама општина Куршумлија, Медвеђа и Бојник и града Прокупља - деоница државног пута ПА – 229 и ПБ - 431 на територији општине Бојник**

134	2106	Дрмец	3107	Ливада 6. класе	Пољопривредно земљиште	Приватна	Физичка лица у својини 3/8
135	2100	Дрмец	670	земљиште под зградом и другим објектом	Грађевинско земљиште изван грађ. подручја	Приватна	Физичка лица у својини 3/8
			957	Пашњак 1. класе			
	2019						
136	2107	Дрмец	989	Пашњак 4. класе	Пољопривредно земљиште	Приватна	Физичка лица у својини 3/8
137	2112	Дрмец	10401	Ливада 6. класе	Пољопривредно земљиште	Приватна	Физичка лица у својини 3/8
138	2108	Дрмец	1347	Ливада 6. класе	Пољопривредно земљиште	Приватна	Физичка лица у својини 3/8
139	2099	Дрмец	1449	Ливада 6. класе	Пољопривредно земљиште	Приватна	Дамњанац (Тодор) Шћепан 1/1
140	2141/1	Деливада	4542	Ливада 6. класе	Пољопривредно земљиште	Приватна	Миличић (Миодраг) Станиша 1/1
141	2141/2	Деливада	150	Пашњак 4. класе	Пољопривредно земљиште	Приватна	Физичка лица у својини 3/8
	2140				Пољопривредно земљиште		
142	2187	Дрмец	6686	земљиште под зградом и другим објектом	остало земљиште	Јавна	Општина Бојник 1/1
143	2146	Деливада	10067	Ливада 6. класе	Пољопривредно земљиште	Приватна	Физичка лица у својини 2/3
144	2149/8	Деливада	51	земљиште под зградом и другим објектом	Пољопривредно земљиште	Приватна	Живковић (Светозар) Снежана 1/1
			302	Ливада 6. класе			
145	2149/3	Деливада	1308	Ливада 6. класе	Пољопривредно земљиште	Приватна	Физичка лица у својини 2/2
146	2149/9	Деливада	970	Ливада 6. класе	Пољопривредно земљиште	Приватна	Живковић (Светозар) Снежана 1/1
147	2149/7	Деливада	240	Ливада 6. класе	Пољопривредно земљиште	Приватна	Физичка лица у својини 2/2
148	2149/4	Деливада	509	Ливада 6. класе	Пољопривредно земљиште	Приватна	Физичка лица у својини 2/2
149	2149/5	Деливада	530	Ливада 6. класе	Пољопривредно земљиште	Приватна	Физичка лица у својини 2/2
150	2149/6	Деливада	976	Ливада 6. класе	Пољопривредно земљиште	Приватна	Физичка лица у својини 2/2
151	2149/11	Деливада	196	Ливада 6. класе	Пољопривредно земљиште	Приватна	Јовановић (Војин) Перица 1/1

**План детаљне регулације државних путева на простору Радан планине: ПА реда бр. 229, ПА реда бр. 228 и ПБ реда бр. 431, на територијама општина Куршумлија, Медвеђа и Бојник и града Прокупља - деоница државног пута ПА – 229 и ПБ - 431 на територији општине Бојник**

152	2149/2	Деливада	5494	Ливада 6. класе	Пољопривредно земљиште	Приватна	Физичка лица у својини 2/2
153	2149/1	Деливада	6372	Ливада 6. класе	Пољопривредно земљиште	Приватна	Физичка лица у својини 2/2
154	2149/10	Деливада	159	Ливада 6. класе	Пољопривредно земљиште	Приватна	Физичка лица у својини 2/2
155	2151/2	Деливада	186	Ливада 6. класе	Пољопривредно земљиште	Приватна	Физичка лица у својини 2/2
156	2151/1	Деливада	687	Ливада 6. класе	Пољопривредно земљиште	Приватна	Јовановић (Војин) Перица 1/1
157	2150				Пољопривредно земљиште	Приватна	

**Табела 2** Списак катастарских парцела у општини Бојник, КО Ивање:

р.бр.	бр. Парц.	Улица / Потес	Површ. (m2)	Начин коришћења	Врста земљишта	Облик својине	Власник / Корисник
1	1	Село	67733	Шума 3. класе	Шумско земљиште	Јавна	Република Србија 1/1 / ЈП "Србијашуме"
2	3	Село	2823	Пашњак 4. класе	Пољопривредно земљиште	Јавна	Република Србија 1/1 / ЈП "Србијашуме"
3	4	Дели вода	2128	Ливада 6. класе	Пољопривредно земљиште	Приватна	Физичка лица у својини 3/8
4	5	Дели вода	294	Ливада 7. класе	Пољопривредно земљиште	Приватна	Физичка лица у својини 3/3
5	6	Дели вода	268	Ливада 7. класе	Пољопривредно земљиште	Приватна	Соколовић (Владимир) Ранко 1/1
6	7	Дели вода	140	Ливада 7. класе	Пољопривредно земљиште	Приватна	Соколовић (Владимир) Ранко 1/1
7	8	Дели вода	67	Ливада 7. класе	Пољопривредно земљиште	Приватна	Физичка лица у својини 3/3
8	9	Дели вода	105	Ливада 7. класе	Пољопривредно земљиште	Приватна	Физичка лица у својини 3/3
9	123	Дели вода	10163	Ливада 6. класе	Пољопривредно земљиште	Приватна	Физичка лица у својини 3/8
10	122	Дели вода	1600	Ливада 6. класе	Пољопривредно земљиште	Приватна	Физичка лица у својини 3/3
11	121	Дели вода	1574	Ливада 7. класе	Пољопривредно земљиште	Приватна	Соколовић (Владимир) Ранко 1/1
12	120	Дели вода	1656	Ливада 7. класе	Пољопривредно земљиште	Приватна	Соколовић (Владимир) Ранко 1/1
	119	Дели вода		Ливада 7. класе	Пољопривредно земљиште	Приватна	
13	20	Село	4272	земљиште под зградом и другим објектом	остало земљиште	Јавна	Општина Бојник

**План детаљне регулације државних путева на простору Радан планине: ПА реда бр. 229, ПА реда бр. 228 и ПБ реда бр. 431, на територијама општина Куршумлија, Медвеђа и Бојник и града Прокупља - деоница државног пута ПА – 229 и ПБ - 431 на територији општине Бојник**

14	21	Село	2336	Пашњак 4. класе	Пољопривредно земљиште	Јавна	Република Србија 1/1 / ЈП "Србијашуме"
15	22	Дели вода	110826	Шума 3. класе	Шумско земљиште	Јавна	Република Србија 1/1 / ЈП "Србијашуме"
16	23	Горње ливаде	22104	Шума 3. класе	Шумско земљиште	Приватна	Физичка лица у својини 4/6
17	28	Горње ливаде	5518	Шума 3. класе	Шумско земљиште	Приватна	Ђорић (Милић) Стојадин 1/1
18	29	Горње ливаде	2434	Шума 3. класе	Шумско земљиште	Приватна	Физичка лица у својини 4/2434
19	39	Ћелино	7584	Шума 3. класе	Шумско земљиште	Приватна	Томић (Драгутин) Добринка 1/1
20	38	Горње ливаде	4180	Шума 3. класе	Шумско земљиште	Приватна	Физичка лица у својини 3/4
21	3966	Ћелино	2667	Шума 3. класе	Шумско земљиште	Приватна	Анђелковић (Тодосије) Милун 1/1
22	3967	Ћелино	5498	Ливада 7. класе	Пољопривредно земљиште	Приватна	Анђелковић (Тодосије) Милун 1/1
23	3965	Ћелино	4029	Шума 3. класе	Шумско земљиште	Приватна	Физичка лица у својини 4/6
24	3964/1	Ћелино	6555	Ливада 7. класе	Пољопривредно земљиште	Приватна	Физичка лица у својини 4/6
25	3968/1	Ћелино	540	земљиште под зградом и другим објектом	Грађевинско земљиште изван грађ. подручја	Приватна	Физичка лица у својини 2/2
			984	Њива 6. класе			
26	3968/2	Ћелино	529	земљиште под зградом и другим објектом	Грађевинско земљиште изван грађ. подручја	Приватна	Физичка лица у својини 2/2
			729	Њива 6. класе			
27	3969/1	Ћелино	552	земљиште под зградом и другим објектом	Грађевинско земљиште изван грађ. подручја	Приватна	Физичка лица у својини 3/3
			753	Њива 6. класе			
28	3969/2	Ћелино	536	земљиште под зградом и другим објектом	Грађевинско земљиште изван грађ. подручја	Приватна	Девих (Видак) Весна 1/1
			645	Њива 6. класе			
29	3970/1	Дугуница	559	земљиште под зградом и другим објектом	Грађевинско земљиште изван грађ. подручја	Приватна	Физичка лица у својини 2/2
			596	Ливада 7. класе			
30	3970/2	Дугуница	548	земљиште под зградом и другим објектом	Грађевинско земљиште изван грађ. подручја	Приватна	Физичка лица у својини 2/2
			506	Ливада 7. класе			

**План детаљне регулације државних путева на простору Радан планине: ПА реда бр. 229, ПА реда бр. 228 и ПБ реда бр. 431, на територијама општина Куршумлија, Медвеђа и Бојник и града Прокупља - деоница државног пута ПА – 229 и ПБ - 431 на територији општине Бојник**

31	3971/1	Ђелино	2942	Шума 3. класе	Шумско земљиште	Приватна	Коцић (Јосим) Никосава 1/1
32	3971/2	Ђелино	993	Ливада 7. класе	Пољопривредно земљиште	Приватна	Николић (Миодраг) Страхиња 1/1
33	3971/3	Ђелино	215	Ливада 7. класе	Пољопривредно земљиште	Приватна	Грујић Трајка 1/1
			532	Шума 3. класе			
34	3973/1	Ђелино	601	Шума 3. класе	Шумско земљиште	Приватна	Прокић (Властимир) Светозар 1/1
35	3973/2	Дом на Радану	140	земљиште под зградом и другим објектом	Пољопривредно земљиште	Приватна	Здравковић Предраг 1/1
			728	Ливада 7. класе			
36	3977	Горње ливаде	1291	Шума 3. класе	Шумско земљиште	Приватна	Физичка лица у својини 2/2
37	3979	Горње ливаде	539	Ливада 7. класе	Пољопривредно земљиште	Приватна	Ратковић (Милун) Марко 1/1
38	3976	Горње ливаде	993	Ливада 7. класе	Пољопривредно земљиште	Приватна	Царевић Мара 1/1
39	3975/1	Горње ливаде	483	Ливада 7. класе	Пољопривредно земљиште	Приватна	Физичка лица у својини 2/2
40	3978	Дом на Радану	62	земљиште под зградом и другим објектом	Шумско земљиште	Приватна	Ратковић (Милун) Марко 1/1
			1289	Шума 3. класе			
			1	Ливада 7. класе			
41	3980	Горње ливаде	1425	Шума 3. класе	Шумско земљиште	Приватна	Физичка лица у својини 2/3 и 2/6
42	3981	Горње ливаде	927	Ливада 7. класе	Пољопривредно земљиште	Државна	Република Србија 1/1 / Општина Бојник
			148	Шума 3. класе			
43	3985	Горње ливаде	621	Шума 3. класе	Шумско земљиште	Приватна	Ратковић (Бранка) Миле 1/1
44	3982	Горње ливаде	910	Шума 3. класе	Шумско земљиште	Државна	Република Србија 1/1 / Општина Бојник
45	3824/1	Дом на Радану	59	земљиште под зградом и другим објектом	Шумско земљиште	Приватна	Дајевић (Милорад) Саша 1/1
			582	Шума 3. класе			
46	3825/2	Дугуница	356	Шума 3. класе	Шумско земљиште	Приватна	Дајевић (Милорад) Саша 1/1
47	4000	Горње ливаде	51	земљиште под зградом и другим објектом	Пољопривредно земљиште	Приватна	Арсич (Милутин) Зорица 1/1
			3299	Ливада 7. класе			
48	4001	Горње ливаде	1733	Шума 3. класе	Шумско земљиште	Приватна	Физичка лица у својини 2/2
49	4253						

## 2. ИЗВОД ИЗ ПЛАНСКИХ ДОКУМЕНАТА ВИШЕГ РЕДА

Плански основ за израду Плана на територији општине Куршумлије представљају:

- Просторни план подручја посебне намене Радан планине („Службени гласник РС“, бр. 110/14);
- Просторни план општине Бојник („Сл. Гласник града. Лесковца“, бр. 29/11 и 12/13).

Простор у границама планског подручја, налази се изван грађевинског подручја насеља Бојник и дефинисан је као коридор општинског пута са елементима државног пута II реда.

### 2.1 Извод из Просторног плана подручја посебне намене Радан планине

Подручје Просторног плана простире се на деловима територија општина Бојник, Лебане и Медвеђа (Јаланички управни округ), Прокупље и Куршумлија (Топлички управни округ). Обухвата 38 целих катастарских општина и 39 статистичких насеља у којима живи око 5.000 становника, односно тек нешто преко 3.000 становника према првим резултатима Пописа 2011. године.

Подручје Просторног плана налази се у централном делу јужне Србије. У физичко-географском смислу обухвата брдско-планинско подручје делова горњих сливова Топлице, Пусте реке и Јабланице, са планинским масивима Радана, Соколовице, Арбанашке планине, Соколовог виса, проломске планине, Мајдан планине и Равне планине, делове западних обода Лесковачке котлине, Рачанске котлине и Проломске котлине, на надморским висинама од око 280м источно од Брестовца до 1 408. на врху Шопот на планини Радан. Подручје просторног плана простире се правцем северозапад-југоисток, од засеока Боровчани у КО Висока, општина Куршумлија, до села Ново Село (општина Лебане).

У делу Просторног плана који обухвата заштићена подручја Радан планине, успостављају се зоне са режимима заштите I, II и III степена.

## ОПШТИ О ОПЕРАТИВНИ ЦИЉЕВИ ПРОСТОРНОГ РАЗВОЈА

### Инфраструктурни системи

#### *а) Саобраћај*

Општи циљ развоја саобраћаја је обезбеђење услова за изградњу, реконструкцију, опремање и функционисање државних и општинских путева, као и других саобраћајних система, који ће обезбедити квалитетнију доступност подручја Просторног плана као и повезаност са другим деловима Србије.

Оперативни циљеви развоја саобраћаја су:

- изградња деоница државних путева II реда које су непроходне, у циљу боље повезаности како општина тако и управних округа (Јабланичког и Топличког);
- реконструисање и рехабилитација деоница државних путева на подручју Просторног плана у складу са могућностима и плановима надлежних институција које управљају државним путевима;
- реализација нових општинских путева као и реконструкција постојећих у циљу функционалног повезивања насеља као и туристичких и културно-историјских локалитета;
- изградња, рехабилитација, ревитализација и реконструкција пешачког и бициклическог саобраћаја у циљу побољшања туристичке понуде комплетног простора;

**План детаљне регулације државних путева на простору Радан планине: ПА реда бр. 229, ПА реда бр. 228 и ПБ реда бр. 431, на територијама општина Куршумлија, Медвеђа и Бојник и града Прокупља - деоница државног пута ПА – 229 и ПБ - 431 на територији општине Бојник**

---

- на локалном нивоу, заустављање даљег пропадања постојеће саобраћајне инфраструктуре и погоршавања услова превоза путника и роба и формирање ваљане основе за развој саобраћајног система у будућности.

***б) Енергетика и енергетска инфраструктура***

Општи циљ је обезбеђење сигурности снабдевања потрошача квалитетном електричном енергијом и развој енергетике усклађен са енергетским, економским, просторним и другим локалним специфичностима.

Утврђују се следећи оперативни циљеви развоја енергетике и енергетске инфраструктуре:

- унапређење постојеће електроенергетске мреже повећањем безбедности рада и поузданости система;
- увођење сталног мониторинга преносних система и планирање техничко-технолошких иновација из области дистрибуције електричне енергије;
- повећање производње енергије засновано на већем коришћењу хидроенергије и локално расположивих обновљивих извора;
- одржавање, ревитализација, модернизација и доградња електроенергетске инфраструктуре у складу са захтевима заштите природних и непокретних културних добара, заштите животне средине, развоја туризма, за довољно, сигурно, квалитетно и економично снабдевање енергијом свих потрошача на обухваћеном подручју.

***г) Комунална инфраструктура***

Основни циљеви развоја комуналне инфраструктуре су:

- затварање и санација постојећих дивљих депонија у границама Просторног плана и у непосредној близини планинских подручја (1-3 године након затварања) као и рекултивација земљишта ради привођења новим наменама (препоручљиво за лоцирање рециклажних дворишта – центара за сакупљање);
- заустављање и санкционисање линијске дисперзије депонија дуж сеоских путева, речних токова и у близини сеоских насеља изградњом нове регионалне санитарне депоније на Топлички управни округ и повећање капацитета одвожења отпада са планинског подручја на регионалну депонију Жељковац у Лесковцу и утврђивање надлежности за одвожење отпада из туристичких локалитета;
- установљавање и реализација система примарне селекције отпада у сеоским и туристичким насељима;
- установљавање децентрализованог система управљања отпадом у сеоским насељима системом мобилних центара (покретних трансфер станица за прикупљање отпада);
- изградња рециклажних дворишта на више локација у границама Просторног плана;
- преусмеравање опасног отпада на регионално складиште у Нишавском управном округу, или на мање општинске трансфер станице и реализација центара за сакупљање опасног отпада уз домаћинства на мањем броју пунктова у оквиру планског подручја (посебно на локацијама са израженијом туристичком понудом).

**Заштита животне средине**

Општи циљеви заштите животне средине су:

- очување постојећег стања квалитета животне средине, интегрисано са заштитом природних вредности и одрживим развојем подручја;
- очување доброг статуса ваздуха, вода и земљишта, упоредо са развојем туристичких и привредних садржаја комплементарних заштити природних и културних вредности и одрживим развојем подручја;

**План детаљне регулације државних путева на простору Радан планине: ПА реда бр. 229, ПА реда бр. 228 и ПБ реда бр. 431, на територијама општина Куршумлија, Медвеђа и Бојник и града Прокупља - деоница државног пута ПА – 229 и ПБ - 431 на територији општине Бојник**

- управљање квалитетом животне средине и одрживим развојем подручја заштићених природних вредности засновано на процени и мониторингу утицаја постојећих и планираних активности, инфраструктурних система и објеката на животну средину, природне и културне вредности и одрживи развој локалних заједница на подручју Просторног плана;
- дефинисање мера санације постојећих локација рударских активности (у руднику „Леце“), унапређивање постојећих технолошких поступака у експлоатацији, спречавање загађивања вода, земљишта, ваздуха, утицаја буке због активности у рударству;
- унапређивање индустријских процеса у складу са еколошким захтевима у постојећим привредним капацитетима;
- популаризација, јачање еколошке свести, формирање организационих тела и укључивање јавног и приватног сектора, локалног становништва у управе у активности на заштити животне средине.

**ПРОСТОРНИ РАЗВОЈ САОБРАЋАЈА И ИНФРАСТРУКТУРНИХ СИСТЕМА САОБРАЋАЈ**

Планска пропозиција унапређења саобраћаја у обухвату Просторног плана јесте даљи развој друмског саобраћаја, примарне и секундарне путне мреже, како би се свим становницима обезбедио брз и квалитетан приступ путној мрежи I и II реда, као и унапређење и коришћење железничког путничког саобраћаја.

Развој путне инфраструктуре обухвата:

- приоритетну изградњу деоница државних путева II реда (Па 228 и Па 229) које су неопходне, је ће ови државни путеви представљати окосницу даљег развоја секундарне путне мреже;
- измештање деонице државног пута Па 229 која пролази кроз зону II система акумулације „Брестовац“, на потезу од Магаша до Брестовачког рида;
- изградњу деонице државног пута Пб 431 којом ће се осварити веза између државних путева Пб 431 и Па 229 по траси постојећег некатегорисаног пута до реона села Добра Вода;
- реализацију општинских путева од Ображде преко Голог рида до државног пута Пб 431 и од Иван Куле до насеља Ђаке, као и реконструкцију постојећих општинских путева ради функционалне повезаности насеља као и туристичких и културно-историјских локалитета. Тиме ће се побољшати туристичка понуда целокупног подручја и омогућити успостављање „туристичких тура“ за бициклисте, планинаре и друге посетиоце;
- изградњу деоница које представљају део саобраћајног прстена „Високог кружног“ пута око Радан планине.

**е) Саобраћајна инфраструктура**

План развоја саобраћаја у обухвату Плана јесте даљи развој друмског саобраћаја, примарне односно секундарне путне мреже, како би се свим становницима обезбедио брз и квалитетан приступ путној мрежи I и II реда, као и унапређење и коришћење железничког путничког саобраћаја.

Концепција развоја путне инфраструктуре обухвата:

- приоритетну изградњу деоница државних путева II реда (222 и 123) које су непроходне, јер ће ови државни путеви представљати окосницу даљег развоја секундарне путне мреже.

**План детаљне регулације државних путева на простору Радан планине: ПА реда бр. 229, ПА реда бр. 228 и ПБ реда бр. 431, на територијама општина Куршумлија, Медвеђа и Бојник и града Прокупља - деоница државног пута ПА – 229 и ПБ - 431 на територији општине Бојник**

- измештање деонице државног пута II реда бр. 123 која пролази кроз зону II система акумулације „Брестовац“, на потезу од Магаша до Брестовачког рида;
- изградњу деонице државног пута II реда 242а којом ће се остварити веза између државних путева 242а и 123;
- реализацију нових општинских путева, као и реконструкцију постојећих ради функционалне повезаности насеља као и туристичких и културно-историјских локалитета. Тиме ће се побољшати туристичка понуда целокупног подручја и омогућити успостављање „туристичких тура“ за бициклисте, планинаре и друге посетиоце;
- изградњу деоница које представљају део саобраћајног прстена „Високог кружног“ пута око Радан планине.

**СМЕРНИЦЕ ЗА СПРОВОЂЕЊЕ ПРОСТОРНОГ ПЛАНА И РАЗРАДУ ПРОСТОРНИМ И УРБАНИСТИЧКИМ ПЛАНОВИМА И УРБАНИСТИЧКО-ТЕХНИЧКОМ ДОКУМЕНТАЦИЈОМ**

**План детаљне регулације за:**

- планиране јавне објекте и инфраструктурне системе и њихове функционалне садржаје за које је неопходно одредити површину за јавне намене и/или утврдити право службености;

**2.2 Извод из Просторног плана општине Бојник**

**ПОЛАЗНЕ ОСНОВЕ ЗА ИЗРАДУ ПЛАНА  
САОБРАЋАЈ**

Основни циљ развоја саобраћајно-транспортног система предметним Планом је обезбеђење саобраћајних услова за демографски опоравак на основу одрживог економског, социјалног и културног развоја формулисаног Просторним планом Републике Србије (Сл. гл. РС бр. 13/96), кроз:

- Побољшање просторне организације саобраћајног и транспортног система, повећањем квалитета релације простор-време на територији Плана, и побољшањем временске компоненте у тој релацији, путем побољшања постојећих и стварања нових комуникацијских могућности, као што су ревитализација и модернизација постојећих државних путева
- Модернизацију општинских и некатегорисаних путева између насеља и околног гравитационог подручја;
- Обезбеђење већег степена ефикасности, рационалности и економичности у транспорту људи и добара, стварањем услова за одвијање саобраћаја са већим нивоом безбедности, већим брзинама кретања, краћим временом путовања итд.
- Резервацију и заштиту простора за побољшање локалних елемената саобраћајне инфраструктуре;
- Развој саобраћајне инфраструктуре, као основног чиниоца просторне организације, тако да се омогући висок ниво услуге путничког превоза путем добро организованог јавног превоза путника, робе и добара, оптимизирањем времена путовања и сл.
- Остварење мреже линија јавног превоза путника која омогућава и подстиче планирану организацију насеобинског система;
- Повећање укупне мобилности становништва са релативним повећањем броја путовања у границама гравитационих зона појединих централних насеља;
- Побољшање укупног нивоа услуге саобраћајног и транспортног система Са побољшањем одговарајућих техничких елемената саобраћајне инфраструктуре са посебним освртима на негативне утицаје саобраћаја на друге подсистеме и животну средину;

**План детаљне регулације државних путева на простору Радан планине: ПА реда бр. 229, ПА реда бр. 228 и ПБ реда бр. 431, на територијама општина Куршумлија, Медвеђа и Бојник и града Прокупља - деоница државног пута ПА – 229 и ПБ - 431 на територији општине Бојник**

---

- Просторна повезаност Бојника са суседним општинама, регионом и целом Републиком Србијом
- Изградња туристичког пута „Високи кружни“ према ППП намене планине Радан

У складу са тим треба и развијати саобраћајну инфраструктуру у друмском саобраћају како реконструкцијом постојеће мреже саобраћајница, тако и допуњавањем мреже изградњом нових саобраћајница. Изградњу нових путева потребно је радити на коридорима постојећих путева, уз побољшање геометријских и експлоатационих карактеристика, чиме се подиже ниво услуге путева, а при том се штити простор од трасирања нових коридора.

Путна мрежа представља основ привредног и социјалног живота становништва. Путна мрежа задовољавајућег квалитета је услов за коришћење територије и њених ресурса. Стога је генерални циљ који се поставља у Просторном плану у организацији путне мреже (планирања, а затим и пројектовања и грађења) да се формира таква мрежа која треба да омогући привредно коришћење свих потенцијала територије (индустрија, туризам, пољопривреда, сточарство, шумарство, и др.). Формирањем путне мреже треба да се обезбеде услови за материјално рентабилан и социјално квалитетан живот становника у местима која они настајују. Имајући у виду постојеће стање овај захтев треба поставити и схватити као императив, како планерима у процесу израде Плана тако и надлежнима у процесу спровођења Плана. То је услов да се аутохтоно становништво задржи у својим местима, да не прибегава миграцији, која за последицу има на једној страни напуштање и деградацију потенцијала и ресурса територије, а на другој страни велике материјалне издатке који су без покрића и доводе до социјалних проблема.

Како сваки систем подлеже оцењивању и преиспитивању функционалности, већ деценијама се и за овај вид превоза постављају захтеви за повећањем економичности, ефикасности, безбедности, поузданости и смањење штетног утицаја по околину. На микро нивоу, у локалним оквирима по упрошћеном моделу човек-околина односно човек-пут-возило, у инфраструктурном сегменту постоје тежње да се:

- оствари висока функционалност постојеће мреже која постојећим габаритом задовољава потребе транзитних и домицилних корисника али која незадовољавајућим стањем доноси економско оптерећење корисника (повећани трошкови горива, одржавања возила, дужи временски период проведен у путовању) и шире друштвене заједнице (неблаговремене интервенције на инфраструктури доносе увећање трошкова отклањања недостатака, интервенције трају дуже, ометају и успоравају уобичајено функционисање саобраћаја),
- обезбеди подједнака приступачност свих насеља у Општини Бојник, као један од предуслова успоравања миграција из руралних у урбану средину,
- елиминише фактор стање пута као узрок саобраћајних незгода,
- обезбеди непроменљивост услова експлоатације пута у свим годишњим добима, и
- обједињавањем осталих фактора створи еколошки прихватљивији амбијент за Општину Бојник са мање штетних утицаја на околину који се јављају као последица друмског превоза (смањење емитованих количина издувних гасова, прашине, буке и осталих штетних материја).

На макро плану, јачање инфраструктурних веза Општине са мрежом државних путева првог и другог реда може да постане фактор од утицаја за активирање производних потенцијала Општине.

Потребно је изградити и нове локалне путеве који ће повезати и туристичке дестинације на територији општине са државним путевима и на тај начин обезбедити већи развој самог

туризма.

Локални путеви наведеним мерама морају постати поуздана веза за саобраћајну комуникацију засеока у оквиру истог села без утицаја временских услова у оквиру годишњих климатских промена на њихову проходност. Изменом структуре врсте коловозног застора локалних путева у брдовитом делу општине са неповољном конфигурацијом терена (у корист асвалтних путева) и довођењем макадамских локалних путева у стање непроменљивости у односу на временске прилике остварили би се повољнији услови за адекватно повезивање делова руралних насеља (било са регионалним путевима или за локалну комуникацију).

Реализација мера изградње, доградње и реконструкције путне мреже биће условљена у појединим деловима решавањем имовинско-правних односа са тренутним власницима делова земљишта које би било обухваћено наведеним интервенцијама.

## **ПЛАНСКА РЕШЕЊА ПРОСТОРОГ РАЗВОЈА ЈЛС ПРОСТОРНИ РАЗВОЈ САОБРАЋАЈА И ИНФРАСТРУКТУРНИХ СИСТЕМА, ПОВЕЗИВАЊЕ СА РЕГИОНАЛНИМ ИНФРАСТРУКТУРНИМ МРЕЖАМА – САОБРАЋАЈ - ПЛАНСКО РЕШЕЊЕ РАЗВОЈА САОБРАЋАЈА Развој саобраћајно-транспортног система на подручју општине Бојник**

У складу са стратешким опредељењима и циљевима регионалног развоја дефинисаним Просторним планом Републике Србије, динамиком привредног развоја општине, планираном инфраструктуром и популационим развојем потребно је планирати и развој саобраћајне инфраструктуре тако да се задовоље захтеви који ће се поставити пред саобраћајни и транспортни систем подручја општине Бојник.

Саобраћајну мрежу у обухвату Плана формирају постојеће и планиране саобраћајнице које су у функцији намене, интегралног и одрживог развоја подручја Просторног плана.

Стратешки приоритети у развоју саобраћајно-транспортног система на подручју општине Бојник су:

- добра повезаност територије општине Бојник, њеног центра и свих њених делова, са суседним територијама а тиме и са ширим просторима;
- добра повезаност свих делова територије, сваког насељеног места, са општинским центром и са регионалним центрима на територији Србије

Путна мрежа представља основ привредног и социјалног живота становништва. Путна мрежа задовољавајућег квалитета је услов за коришћење територије и њених ресурса. Стога је неопходно да се формира таква мрежа, која треба да омогући коришћење свих потенцијала територије (индустрија, туризам, пољопривреда, сточарство, шумарство, и др.).

Саобраћајни систем Општине Бојник, у коме доминира друмски саобраћај, у погледу просторног и инфраструктурног обухвата дефинисан је и незнатно мењан у дужем временском периоду. Путна мрежа је просторно дефинисана, са трасама саобраћајница које ће у наредном периоду остати углавном непромењене, са изузетком прекатегоризације досадашњих магистралних и регионалних путева у државне путеве првог и другог реда и општинске путеве.

Предметним Планом дата је примарна путна мрежа коју чине саобраћајнице, које су по својој привредној функцији и у функцији интеграције планираних просторних целина подељене на: државне путеве II реда, општинске путеве и некатегорисане путеве.

Стратешки циљеви на предметном подручју, а у контексту планског развоја у републичким и регионалним оквирима, подразумевају следеће:

- обезбеђење услова за реализацију и подизање квалитета примарне мреже путева на планском подручју, првенствено регионалних путева (кроз реконструкцију, ревитализацију и рехабилитацију),
- повећање саобраћајне приступачности свих центара заједнице села, туристичких и

привредних капацитета реконструкцијом и изградњом мреже општинских путева и организацијом мреже локалног јавног превоза путника

Стога је генерални циљ који се поставља у Просторном плану у организацији путне мреже (планирања, а затим и пројектовања и грађења) да се формира таква мрежа која треба да омогући привредно коришћење свих потенцијала територије.

Формирањем путне мреже треба да се обезбеде услови за материјално рентабилан и социјално квалитетан живот становника у местима која они настањују. Имајући у виду постојеће стање овај захтев треба поставити и схватити као императив, како планерима у процесу израде Плана тако и надлежнима у процесу спровођења Плана. То је услов да се аутохтоно становништво задржи у својим местима, да не прибегава миграцији, која за последицу има на једној страни напуштање и деградирање потенцијала и ресурса територије, а на другој страни велике материјалне издатке који су без покрића, али и до социјалних проблема.

Узимајући у обзир постојећу путну мрежу на територији општине Бојник као логични закључак поставља се питање повезивања насељских структура унутар општине, њихово међусобно повезивање радијалним и лонгитудиналним саобраћајним правцима, као и веза са околним насељима и другим центрима у земљи и региону. Посматрајући постојећу мрежу саобраћајница евидентна је релативно лоша повезаност простора унутар општине, нарочито мрежом општинских путева, међутим ова мрежа не покрива на подједнаком нивоу сва насеља и припадајуће засеоке. Карактеристика путне мреже, од примарне до локалних путева, у посматраном подручју јесте да је настајала као последица конфигурације терена.

Планираном мрежом саобраћајне инфраструктуре остварен је континуитет у кретању мрежом државних и општинских путева унутар подручја, као и континуитет у транзитним везама са суседним општинама и шире. План развоја транспорта роба и јавног путничког превоза мора бити усклађен са развојем саобраћајно-транспортног система општина и Републике.

Концепт планиране примарне путне мреже (државни и општински путеви) је заснован на повећању саобраћајне приступачности свим развојним и насељским центрима чиме се омогућава проходност подручја у свим правцима а тиме и отварање и унапређење предметног подручја.

Највиши ниво услуге опслуживања подручја општине постиже се стварањем мреже радијалних и лонгитудиналних праваца, формирањем целовите примарне путне мреже државних и општинских путева, како путева на територији саме општине, тако и свих транзитних праваца.

Трасирањем ових праваца формирао би се систем путне мреже који би се ослањао на формирање целовите саобраћајне мреже.

Тако формирана путна мрежа имала би за задатак да:

1. опслужи територију општине, односно сва насеља, на начин да сви припадају једној целовитој путној мрежи;
2. сваки део општине чини доступним, независно од морфологије терена, преко путева различитих категорија;
3. олакшава транзит кроз територију општине Бојник, чиме се смањује време путовања, собзиром на изградњу обилазнице око самог насеља Бојник;
4. целовитом путном мрежом коју чине државни и општински путеви омогућава се приступ сваком насељу;
5. ствара могућности да се поједини простори лако трансформишу у погледу намене, интензивитета коришћења, атрактивности;
6. омогућује повезивање насеља на свим потребним нивоима, који се лако могу трансформисати и међусобно допуњавати;
7. повећава степен мобилности становништва, јер смањује време путовања, на овом

подручју.

У систему лонгитудиналних саобраћајних праваца посебну улогу имају зоне укрштања повезујућих праваца, односно пунктови укрштања саобраћајних праваца различитог интензитета. По свом просторном облику њихова улога би била да воде саобраћајне токове са минималним временом путовања ка периферним деловима општине. Тако добијену мрежу чине путеви различите категоризације, који повезују насељске структуре и просторе различите намене.

## **ПРАВИЛА УРЕЂЕЊА И ГРАЂЕЊА**

### **Правила уређења саобраћајне инфраструктуре**

### **Правила развоја и коришћења елемената саобраћајне инфраструктуре**

#### **Ширина појаса регулације саобраћајница**

Појас регулације јесте простор дефинисан границом грађења јавног пута, унутар кога се изводе грађевински захвати приликом изградње, реконструкције и одржавања јавног пута.

Просторним планом утврђује се оријентациона ширина пуног појаса регулације за:

- државни пут I реда ширине 25,0 m;
- државни пут II реда ширине 15,0 m;
- општински пут ширине 5,0 m;
- стамбене улице 5,0 m;
- колски пролаз 4,0 m; и
- пешачке стазе 1,5 m.

Препоручују се следећи обострани заштитни појасеви траса и објеката постојећих и планираних коридора саобраћајне инфраструктуре на подручју Просторног плана:

1. непосредни заштитни појас – простор заштитног појаса од ивице земљишног појаса пута ширине 20 m за државни пут I реда, 10 m за државни пут II реда, 5 m за јавни општински и некатегорисан пут; и
2. појас контролисане изградње – простор контролисане изградње се пружа од границе непосредног заштитног појаса ширине 20 m за државни пут I реда, 10 m за државни пут II реда и 5 m за јавни општински пут.

Сви путеви утврђени Просторним планом су јавни путеви и морају се пројектовати по прописима за јавне путеве и уз примену одговарајућих стандарда на основу Закона о јавним путевима. Процедуре израде и усвајања пројеката, као и само грађење саобраћајне инфраструктуре, мора се спроводити у свему према важећој законској регулативи. Процедуре и акције на пројектовању и грађењу саобраћајне инфраструктуре, инсталација техничке инфраструктуре и регулација водотокова, морају се обједињавати.

Изградња и реконструкција саобраћајне инфраструктуре вршиће се у складу са следећим правилима:

#### **Друмски саобраћај**

На основу Закона о јавним путевима мрежу путева неког простора чине јавни путеви и некатегорисани путеви. Јавни путеви чине категорисану путну мрежу и деле се на државне путеве I реда, државне путеве II реда, општинске путеве и улице.

Јавни путеви се морају градити тако да имају најмање две саобраћајне траке. Изузетно, уз уважавање постојећег стања, високе трошкове израде планске и пројектне документације за изградњу-проширење општинских путева, трошкова прибављања земљишта и саме изградње-проширења општинских путева, при чему се морају посебно уважавати правила струке у погледу минималне ширине коловоза, минималног растојања ниша за мимоилажење возила из супротних смерова и минималних полупречника хоризонталних и вертикалних кривина. Улице се морају планирати са тротоаром, уз дозвољену фазну-одвојену изградњу

коловоза и тротоара. Ширина и број коловозних трака дефинисане су категоријом пута.

Ширина коловоза на државним путевима I реда ван насеља је минимално 7,10 m (укључујући ивичне траке од 2x0,30 m), а на постојећим и планираним државним путевима II реда је минимално 6,6 m.

Општински путеви повезују поједине делове Општине са центрима и зонама активности или становања. То су саобраћајни потези намењени јавном и индивидуалном путничком саобраћају. Ширина коловоза на општинским путевима је минимално 5,0 m уз дозвољене изузетке под напред наведеним условима постојећег стања. Ширина коловоза на некатегорисаним путевима је минимално 4,0 m уз дозвољене изузетке под напред наведеним условима постојећег стања.

У зонама насеља се морају предвидети мере заштите које подразумевају изградњу „зелених зидова“, који би апсорбовали највећи део буке. У ту сврху предлаже се формирање дрвореда који би поред основне функције имали и афирмативан визуални ефекат. Ограде, дрвеће и засади поред јавних путева требало би подизати тако да не ометају прегледност јавног пута и не угрожавају безбедност одвијања саобраћаја.

Сходно члани 28. Закона о јавним путевима („Сл. Гласник РС“ бр. 101/05) у заштитном појасу поред јавног пута ван насеља забрањена је изградња грађевинских или других објеката, као и постављање постројења, уређаја и инсталација, осим изградње саобраћајних површина пратећих садржаја јавног пута, као и постројења, уређаја и инсталација који служе потребама јавног пута и саобраћаја на јавном путу.

Пратећи објекти морају да задовољавају хигијенско-техничке захтеве и др. Прикључивање прилазног на јавни пут врши се првенствено његовим повезивањем са другим прилазним или некатегорисаним путем који је већ прикључен на јавни пут, а на подручјима на којима ово није могуће прикључивање прилазног пута врши се непосредно на јавни пут и то првенствено на пут нижег реда.

За саобраћајни прикључак комерцијалних објеката (бензинске станице, пословног комплекса, итд.) на ДП I реда, предвидети траке за успорење/убрзање. Повезивање појединачних локација (стамбени, стамбено-пословни објекти и др.) на државне путеве условљава се изградњом паралелног једносмерног сервисног пута, са минимум 1,5 m широким разделним појасом од ДП I реда, који ће повезивати локације дуж путног правца. Уколико се сервисни пут предвиђа у залеђу локација, прикључење на државни пут предвидети на довољно великом растојању да се не омета одвијање саобраћаја на истом.

Земљани пут који се укршта или прикључује на јавни пут, мора се изградити са тврдом подлогом или са истим коловозним застором као и јавни пут са којим се укршта, односно на који се прикључује, у ширини од најмање 5 m и у дужини од најмање 40 m за ДП I реда, 20 m за ДП II реда и 10 m за општински пут, рачунајући од ивице коловоза јавног пута.

Ради заштите путева од спирања и одроњавања, потребно је, ако природа земљишта допушта, да косине усека, засека и насипа, као и друге косине у путном земљишту буду озелењене травом, шибљем и другим растињем које не угрожава прегледност пута.

Дуж свих путева потребно је обезбедити инфраструктуру за прикупљање и контролисано одвођење атмосферских вода, са уграђеним сепараторима нафтних деривата на државним путевима који залазе у заштитне зоне водоизворишта.

**План детаљне регулације државних путева на простору Радан планине: ПА реда бр. 229, ПА реда бр. 228 и ПБ реда бр. 431, на територијама општина Куршумлија, Медвеђа и Бојник и града Прокупља - деоница државног пута ПА – 229 и ПБ - 431 на територији општине Бојник**

Рекламне табле и панои, ознаке којима се обележавају туристички објекти, натписи којима се обележавају културно-историјски споменици и спомен обележја и други слични објекти, могу се постављати поред државних путева, на удаљености од 7 m од ивице коловоза, односно поред општинског пута на удаљености од 5 m од ивице коловоза.

Делови примарне путне мреже који су истовремено и улице у насељу, могу се на захтев надлежног органа Општине, разрадом кроз одговарајућу урбанистичку и техничку документацију, изградити као улица са елементима који одговарају потребама насеља (ширим коловозом, тротоарима и сл.) као и са путним објектима који одговарају потребама насеља. Уколико постоји могућност потребно је предвидети шири регулациони појас саобраћајница, како би се обезбедиле ивичне разделне траке са зеленилом, бицикличке стазе и сл.. Уколико то није могуће, бицикличке стазе се могу водити у јединственом попречном профилу са саобраћајницом нижег ранга од аутопута.

Код интервенција које имају за циљ проширење саобраћајница неопходна је израда урбанистичког плана. Реконструкција делова путне мреже мора обухватити све елементе попречног профила.

На предлог Општине или превозника који обавља линијски превоз путника на државном путу може се изградити аутобуско стајалиште уз сагласност Јавног предузећа које управља државним путем. Саобраћајна површина аутобуског стајалишта на јавном путу, осим улице, мора се изградити ван коловоза.

Поред обавезних услова од надлежних институција, за све радове на изградњи и реконструкцији саобраћајне инфраструктуре на подручју Плана потребно је прибавити услове заштите природе и културних добара од надлежних институција, као и сагласност ресорног министарства на одговарајуће студије процене утицаја на животну средину.

### **Однос путне и комуналне инфраструктуре**

Минимално растојање крајње тачке попречног профила државних путева (ножице усека или насипа или спољне ивице одводног канала) од инсталација водоводне, канализационе, електроенергетске, телекомуникационе и остале инфраструктуре је 3,0 m.

Укрштање свих врста водова комуналне инфраструктуре са државним путем изван насеља се изводи механичким подбушивањем. Кабл/цев комуналне инфраструктуре полаже се у бетонску или пластичну цев увучену у хоризонтално избушен отвор, тако да је могућа замена кабла без раскопавања пута. Заштитна цев мора бити постављена на целој дужини између крајњих тачака попречног профила пута, увећана за по 3,00 метара са сваке стране. Минимална дубина горње коте заштитне цеви испод путног канала за одводњавање (постојећег или планираног) од коте дна канала до горње коте заштитне цеви износи 1,00 метара. Вертикално растојање од најниже горње коте коловоза до горње коте заштитне цеви износи 1,35 – 1,50 m.

## **3. ОПИС ПОСТОЈЕЋЕГ СТАЊА И НАЧИНА КОРИШЋЕЊА ПРОСТОРА**

Обухват Плана дефинисан је Просторним планом посебне намене Радан планине и налази се на територији општина Крушумлија, Медвежа и Бојник и града Прокупља.

**План детаљне регулације државних путева на простору Радан планине: IIА реда бр. 229, IIА реда бр. 228 и IIБ реда бр. 431, на територијама општина Куршумлија, Медвеђа и Бојник и града Прокупља - деоница државног пута IIА – 229 и IIБ - 431 на територији општине Бојник**

Путну мрежу у обухвату Плана детаљне регулације простору Радан планине на територијама општине Куршумлија, Медвеђа и Бојник и града Прокупља, према уредби о категоризацији државних путева („Службени гласник РС”, бр. 105/13, 119/13 и 93/15), чине следећи државни путеви:

- Државни пут II А реда бр. 228;
- Државни пут II А реда бр. 229 и
- Државни пут II Б реда бр. 431.

Најпознатији локалитет на предметној траси јесте Беговића гроб у чијој близини се укрштају три крака државних путева. Северни крак води до Власова и даље ка Пролом бањи, источни крак води према Доброј води и даље ка Ивању и јужни крак спаја укрштај са Горњим Гајтаном. Северни и јужни крак чине **државни пут II А реда бр. 228**, источни крак чини деонице **државног пута II А реда бр. 229** и **државног пута II Б реда бр. 431**.

У складу са дефинисаним краковима трасе, Идејним пројектом дефинисани су кракови трасе, и могу поделити на следеће деонице:

- I. Од Беговића гроба до Пролом бање (државни пут II А реда бр. 228)
- II. Од Беговића гроба до Горњег Гајтана (државни пут II А реда бр. 228)
- III. Од Беговића гроба до Деливода (државни пут II А реда бр. 229) и даље ка Ивању (државни пут II Б реда бр. 431)



План детаљне регулације државних путева на Простору Радан планине обухвата све наведене деонице на територији општина Куршумлија, Бојник и Медвеђа и града Прокупља. Свака од ЈЛС доноси План за своју територију општине, односно града.

**Овим Планом обухваћен је део деонице је деоница пута Беговића гроба до Деливода (државни пут IIА реда бр. 229) и даље ка Ивању (државни пут IIБ реда бр. 431) на територији општине Бојник.**

**План детаљне регулације државних путева на простору Радан планине: ПА реда бр. 229, ПА реда бр. 228 и ПБ реда бр. 431, на територијама општина Куршумлија, Медвеђа и Бојник и града Прокупља - деоница државног пута ПА – 229 и ПБ - 431 на територији општине Бојник**

---

У оквиру обухвата Плана на територији општине Бојник налазе се деонице:

- ДП ПА реда број 228 од чвора референтног система 22901 на стационажи km18+000 до km19+947, дужине од око 1,95km и
- ДП ПБ реда број 431 од стационаже km 12+989 до чвора референтног система 22901 на стационажи km17+008 дужине од око 4,02km.

Према постојећој намени површина, на подручју Плана детаљне регулације, доминирају шумско и пољопривредно земљиште, затим површине делова грађевинског земљишта изван грађевинског подручја насеља, површине у функцији саобраћаја (постојећи путеви) и у најмањој мери водно земљиште.

Предуслов за стварање услова за развој и уређење туристичког подручја Радан планине је модернизација и доградња путних праваца који повезују туристичке ресурсе/производе, како би се скратила дуга и непотребна обилазна путовања и учинио свима доступан целокупни дијапазон туристичке понуде.

Посматране деонице државног пута у постојећем стању изграђеношћу и опремљеношћу нису одговарајуће за обим саобраћаја, не пружају одговарајући ниво безбедности, проточности и комфора за учеснике у саобраћају.

Предметне деонице државних путева не поседују савремени коловозни застор. Терен је планинског карактера. Примењени елементи вертикалне и хоризонталне геометрије прекорачују дозвољене вредности. Одводњавање пута није решено.

### **ОСНОВНА ОГРАНИЧЕЊА**

Заштита простора и основна ограничења у планирању обухваћеног подручја, на која ће се посебна пажња обратити у фази израде Нацрта плана и дефинисања планског решења у складу са условима надлежних институција су:

- Терен је планинског карактера. Категорије тла варирају од треће до седме категорије;
- Радан планина је због своје геолошке и биолошке разноликости проглашена за репрезентативни парк природе. Предметне деонице државних путева пролазе кроз заштићене зоне II и III категорије заштите;
- На предметној локацији налази се већи број непокретних културних добара који уживају претходну заштиту;
- У непосредној близини постојеће трасе пута неплански су изграђени објекти (на малој удаљености од границе постојеће парцеле пута);
- Постоји велики број постојећих прикључака на пут, које је потребно преиспитати, у циљу обезбеђења приступачности и повезаности простора и нивоа безбедности саобраћаја на државном путу;

### **СТАЊЕ ЖИВОТНЕ СРЕДИНЕ**

Одлуком и изради Плана дефинисано је да је за предметни простор потребно израдити Стратешку процену утицаја Плана на животну средину.

На разматраном простору није успостављен мониторинг, тј. континуирана мерења за праћење и контролу квалитета животне средине

Стање квалитета животне средине на подручју Плана може се оценити као изузетно повољно

**План детаљне регулације државних путева на простору Радан планине: ПА реда бр. 229, ПА реда бр. 228 и ПБ реда бр. 431, на територијама општина Куршумлија, Медвеђа и Бојник и града Прокупља - деоница државног пута ПА – 229 и ПБ - 431 на територији општине Бојник**

---

на највећем делу територије, што је резултат слабе насељености подручја, неразвијене и неафирмисане туристичке понуде, неизграђене локалне путне мреже, запостављености привредних делатности на планском подручју и др. Једини потенцијални извори загађења потичу од неразвијене комуналне инфраструктуре (неуређена сметлишта и нерегулисано одвођење отпадних вода).

У Нацрту предметног плана ће бити процењени утицаји планских решења и садржаја на чиниоце животне средине и у складу са тим дате мере и услови заштите животне средине као саставни и обавезујући део плана.

### **НЕПОКРЕТНА КУЛТУРНА ДОБРА**

Одлуком и изради Плана дефинисано је да је за предметни простор потребно израдити Студију заштите непокретних културних добара.

На основу члана 46. Закона о планирању и изградњи рок за израду Студије заштите непокретних културних добара је 12 месеци од дана доношења Одлуке. Ако организација надлежна за послове заштите непокретних културних добара не изради студију у прописаном року, сматраће се да израда студије није потребна, а поступак израде планског документа наставиће се у складу са одредбама Закона о планирању и изградњи.

На предметном простору није спроведена валоризација културног и археолошког наслеђа са систематском проспекцијом простора у циљу заштите културног и археолошког наслеђа и ратних меморијала.

На територији општине Бојник постоје следећа добра која уживају претходну заштиту:

- Добра Вода, локалитет Извор, насеље, Средњи век,
- Добра Вода, локалитет Старо гробље, некропола, 14-16. Век,
- Добра Вода, локалитет Црквиште, Средњи век,
- Добра Вода, локалитет Мали камен, утврђење, Касна Антика/Средњи век;

### **ИНЖЕЊЕРСКО-ГЕОЛОШКИ УСЛОВИ**

Радан планина припада Родопским планинама и део је српско - македонског копна, а налази се управо на месту где се Динариди сучељавају са Родопима. Геолошку основу планине чине силикатне стене из палеозоика са кристалистим шкриљцима.

Класификација гла према ГН 200 као и узорковање и лабораторијско испитивање узорака урађено је од стране Института ИМС. Према ГН 200 околни материјал на траси припада **II (хумус), III, VI-VII** категорији у зависности од степена испуцалости. На појединим деловима трасе потребна је **замена подгла**. Дебљина хумуса је промењива и креће се у границама од 20 - 50cm. Хумузирање косина нагиба 1:1.5 вршити само на високим насипима, у слоју од 20cm.

## **4. ОПШТИ ЦИЉЕВИ ИЗРАДЕ ПЛАНА**

Циљеви израде Плана су утврђивање правила коришћења, уређења, грађења и заштите простора, а у складу са смерницама из планске документације вишег реда и на основу анализе урбанистичке документације, података прикупљених на терену, услова и података о постојећем стању, подлогама, посебним условима за заштиту и уређење простора, као и другој документацији од значаја за израду планског документа, стању и капацитетима инфраструктуре, условима коришћења и развојним плановима надлежних органа, организација и јавних предузећа, усклађивање планираних решења са ситуацијом на терену,

захтевима и потребама корисника предметног простора, дефинисање траса, коридора и капацитета за саобраћајну, енергетску, комуналну и другу инфраструктуру, заштита животне средине и природних целина.

Циљеви уређења, изградње и основни програмски елементи су:

- Усаглашавање планираних намена дефинисаних Планом и планираних садржаја важећом планском документацијом;
- Дефинисање површина јавне намене ради подизања квалитета нивоа саобраћајног система обухваћеног Планом и контактеног подручја;
- Стварање услова за изградњу, реконструкцију и рехабилитацију предметне деонице државног пута ПА реда број 229 и ПБ реда број 431;
- Дефинисање правила уређења и правила грађења за планиране садржаје у граници предложеног обухвата;
- дефинисање и спровођење мера заштите животне средине и
- дефинисање и спровођење мера заштите непокретних културних добара.

## **5. ПЛАНИРАНА ПРЕТЕЖНА НАМЕНА ПОВРШИНА, ПРЕДЛОГ ОСНОВНИХ УРБАНИСТИЧКИХ ПАРАМЕТАРА И ПРОЦЕНА БРУТО РАЗВИЈЕНЕ ГРАЂЕВИНСКЕ ПОВРШИНЕ**

### **5.1 ПЛАНИРАНА ПРЕТЕЖНА НАМЕНА ПОВРШИНА**

Планом се земљиште у обухвату Плана приводи планираној јавној намени и дефинишу се правила уређења и грађења у складу са коришћењем земљишта, које се на предметном подручју планира као **површина јавне намене**, у складу са Законом о планирању и изградњи („Службени гласник РС“ бр. 72/09, 81/09 – исправка, 64/10 – Одлука УС, 24/11, 121/12, 42/13 – Одлука УС, 50/13 – Одлука УС, 98/13 – Одлука УС, 132/14, 145/14, 83/2018, 31/2019, 37/2019-др.закон., 9/2020, 52/2021 и 62/2023).

На основу утврђеног режима коришћења простора одређује се површина јавне намене која задовољава просторне услова за смештање и изградњу планираног пута - простор одређен за јавну површину за коју се утврђује општи интерес. У оквиру граница планског подручја **нема** површина које представљају остале површине.

Планирана претежна намена површина у оквиру обухвата плана је:

- Саобраћајна површина - коридор државног пута II А реда број 228
- Саобраћајна површина - коридор државног пута II Б реда број 431
- Водна површина

Површине јавне намене обухватају простор укупне површине **14,09ha**, што уједно представља и укупну површину обрађиваног подручја на територији општине Бојник.

Разграничење површина јавне намене од осталих површина (које се налазе ван граница планског подручја) извршено је утврђивањем граница јавних површина, које одређују регулационе линије.

Регулационе линије утврђене Планом дефинисаће се преломним тачкама, тако да се на основу њега може спровести парцелација и препарцелација у циљу одређивања површина јавне намене.

### Усаглашавање са пољопривредним земљиштем

По правилу, трасирање коридора инфраструктуре, на пољопривредном земљишту условљено је очувањем намене и функционалности обухваћених парцела, уз обавезу санирања или исплате накнаде за причињену штету на земљишту и културама.

### Усаглашавање са шумским земљиштем

Планско подручје захвата површине шума и шумског земљишта. При планирању инфраструктурних коридора, вођено је рачуна о очувању шума и шумског земљишта, а максимално могуће искоришћене су и постојеће трасе.

У случају промене намене површина дефинисаних планским документом у шумарству, неопходно је извршити измене и допуне овог планског документа (Основе газдовања шумама за одговарајућу газдинску јединицу). Трошкове измене и допуне сноси подносилац захтева на чију иницијативу се оне врше.

## 5.2. ПРЕДЛОГ ОСНОВНИХ УРБАНИСТИЧКИХ ПАРАМЕТАРА

За изградњу целокупне саобраћајне инфраструктуре у оквиру граница планског подручја обавезна је израда техничке документације у складу са Законом о путевима („Сл. гласник РС“, број 41/2018 и 95/2018) и Правилником о условима које са аспекта безбедности саобраћаја морају да испуњавају путни објекти и други елементи јавног пута („Службени гласник РС“, број 50/11).

Коридор планираних државних путева се пружа кроз различите облике рељефа. Терен се карактерише појавама и облицима који су уобичајени за брдско-планинске терене.

Ширина појаса регулације планиране деонице државног пута ПА реда бр. 229 и ПБ реда бр. 431 утврђена је у складу са рангом саобраћајнице и потребним простором за постављање планиране саобраћајне и комуналне инфраструктурне мреже.

Планом ће се утврдити коридор пута са појасима заштите, и то:

- **појас пута (путно земљиште)** – чини земљиште потребно за изградњу пута, континуална површина унутар граница путног земљишта. Појас пута се утврђује као земљиште јавне намене и имаће просечну ширину од 20 до 45 m, у зависности од конфигурације терена и услова за изградњу објеката пута. Граница појаса пута јесте уједно и регулациона линија;
- **заштитни појас** – чини земљиште за које се одређује строго контролисани режим коришћења (обострано) у циљу заштите функције пута. Заштитни појас се утврђује као земљиште остале намене и има ширину од 10 m од границе појаса пута. У зонама раскрсница, пратећих садржаја и појединих објеката пута, као и у обухвату грађевинског земљишта насеља, заштитни појас се може сужавати и проширивати;
- **појас контролисане изградње** – чини земљиште у режиму контролисане градње и заштите животне средине (обострано). Појас контролисане изградње се утврђује као земљиште остале намене и има ширину од 10 m од границе заштитног појаса.

Због потребе униформисања елемената попречног профила на целој траси, уз уважавање прописаних параметара из важећег Правилника о условима које са аспекта безбедности саобраћаја морају да испуњавају путни објекти и други елементи јавног пута („Службени гласник РС“, број 50/11), приликом израде планских решења примењиваће се следећи основни технички елементи:

- у Плану је приказана јединствена осовина хоризонталне геометрије која је преузета из

идејног решења;

- по осовини дефинисати нивелету на начин да је максимални уздужни нагиб пута који се налази на планинском терену 16 % односно 18% (на дужини мањој од 100m, при брзини мањој од 30km/h). Екстремне вредности елемената геометрије користити у изузетним случајевима, када постојећа геометрија пута и терена то условљавају;
- На подручју Плана, за читаву деоницу, пројектовати трасу државног пута за рачунску брзину од 40 km/h;
- Минимална ширина коловоза је 5.5m;
- Коловоз државног пута пројектовати са једностраним попречним нагибом;
- Банкине ширине од 1.0m пројектовати од дробљеног каменог агрегата 0/31.5 mm у промелјивој дебљини. На високим насипима, вршити хумузирање косина.
- На терену нагиба већег од 20°, насип се мора изграђивати степенасто, засецима минималне ширине од 1.0m. Бочне површине степенстих засека треба извести у нагибу од 2:1, са нагибом на степеницама од 4% и падом ка падини.
- Код две супротне кружне кривине када нема простора за прелазне кривине, поставља се међуправац на коме се врши витоперење. Правци између кривина могу се изоставити само када се постиже боља прилагођеност пута терену.
- Проширење коловоза изводи се за све кривине радијуса  $25 < R < 200$  m. Потребно проширење поједине возне траке одређује се зависно од меродавног возила (проширење рађено за мимоилажење путничког аутомобила и аутобуса). Проширење се изводи са унутрашње стране кривине. На местима где због ивичних ограничења, није могуће предвидети проширења са унутрашње стране кривине, иста пројектовати са спољашње стране.

### **Повезивање државног пута са другим путевима**

С обзиром на утицај на простор и мрежу саобраћајница нижег реда које за собом повлачи изградња предметног државног пута, у плану ће се анализирати потребе повезивања предметне саобраћајнице са постојећом и планираном мрежом државних и локалних категорисаних и некатегорисаних путева.

Раскрснице у нивоу у оквиру деонице пута потребно је да својим елементима (радијуси прикључења, троуглови прегледности) омогуће несметано одвијање саобраћаја у коридору државног пута и безбедно прикључење свих путева у оквиру обухвата Плана. За раскрснице у оквиру обухвата Плана планира се решење укрштања у нивоу као површинске раскрснице са пресецањем и каналисањем саобраћајних струја, потпуном сигналном опремљеношћу (вертикална и хоризонтална сигнализација) и одговарајућом осветљеношћу.

На укупној траси у све четири јединице локалне самоуправе, уочено је око 20 приступних планинских (шумских) путева. Рампе приступних планинских путева одрадити од дробљеног каменог агрегата 0/31.5mm у слоју дебљине 30cm, у дужини од 20m, ширини од 2.5m.

### **Укрштај државног пута са водним површинама**

Државни пут се на неколико места укршта са потоцима и рекама. На местима укрштања државног пута са водним земљиштем постоје плочасти пропусти за које је предвиђена рехабилитација.

На траси државног пута ПА реда бр.228 на територији општине Бојник налазе се три плочаста пропуста, и то:

- Плочаст пропуст 5 (према идејном решењу)  
на укрштају са безименим потоком на стационажи од km 2+257.43 до km 2+263.66
- Плочаст пропуст 6 (према идејном решењу)

План детаљне регулације државних путева на простору Радан планине: ПА реда бр. 229, ПА реда бр. 228 и ПБ реда бр. 431, на територијама општина Куршумлија, Медвеђа и Бојник и града Прокупља - деоница државног пута ПА – 229 и ПБ - 431 на територији општине Бојник

---

на укрштају са Дрмечким потоком на стационажи од km 2+727.71 до km 2+733.93

- Плочаст пропуст 7 (према идејном решењу)

на укрштају са безименим потоком на стационажи од km 4+089.13 до km 4+095.35.

## **ОДВОДЊАВАЊЕ**

Прихватање и одводњавање површинских вода са планираног пута ускладиће се са елементима Идејног пројекта и водопривредним условима.

На већем делу трасе, прибрежна воду и воду са коловоза прикупљати риголом. На деоницама где се пут налази у засеку, риголу водити са усечне стране пута. У усеку, пројектовати риголе обостано, ширине 50cm и уобичајено нагиба од 15%. Нагиби ригола, се на местима улива у пропуст, крећу у распону од 10-20%. Испод ригола по потреби пројектовати дренажу. Воду из ригола се водити до коруба помоћу којих се испушта у околни терен/природне канале. Такође вода из ригола водити до планираних и постојећих цевастих АБ пропуста Ø1000 којима се иста испушта. **Постојећи цевасте пропусте се замењују новим АБ пропустима Ø1000.**

На државном путу ПА реда бр.229 и ПБ реда бр.431, пут се на одређеним поддеоницама налази на насипу. У том случају, пројектовати путни канал. На местима где је подужни нагиб канала већи од 4.0% потребно је извршити облагање канала.

## **ПОТПОРНЕ КОНСТРУКЦИЈЕ – ГАБИОНИ И МРЕЖЕ**

Да би се обезбедила стабилност насипа, на деловима где је стрм постојећи терен, а пут на насипу, планирати габионске зидове. На местима великих усека потребно је поставити заштитне мреже.

## **ИНФРАСТРУКТУРНИ СИСТЕМИ**

С обзиром на предмет овог Плана, мрежа и капацитети јавне комуналне инфраструктуре су захваћени у мери да се обезбеди усаглашавање са планираном изградњом нових водова хидротехничке (водоводне и канализационе) и електроенергетске инфраструктуре.

Уколико се прописани/захтевани услови не могу испунити, инвеститор хидротехничке (водоводне и канализационе) и електроенергетске инфраструктуре спроводи одговарајуће мере техничке заштите, укључујући и могућност, привременог или трајног измештања локалних инсталација. Извођач радова је у обавези да правовремено обавести надлежна предузећа о почетку и трајању радова на постављању предметних инсталација и, по потреби, обезбеди њихов надзор.

Укрштање, приближавање и паралелно вођење хидротехничке (водоводне и канализационе) и електроенергетске инфраструктуре са осталим инфраструктурним системима се изводи у складу са техничким прописима, а у фази израде техничке документације, потребно је обрадити и међусобни утицај, у случају паралелног вођења и укрштања са другим инфраструктурним водовима, уз прибављање сагласности предузећа надлежног за предметну инсталацију.

### **5.3. БИЛАНС ПЛАНИРАНЕ НАМЕНЕ ПОВРШИНА**

У току израде Нацрта плана, након остварене сарадње са свим надлежним институцијама биће преиспитане просторне могућности третираног подручја, као и могућности комуналног опремања.

Табела 3 Табела биланса површина

БИЛАНС ПОВРШИНА	ha	%
Укупна површина обухвата ПДР	14.09	100%
Саобраћајне површине ДП ПА реда број 229	4.42	31.4%
Саобраћајне површине ДП ПА реда број 229	9.64	68.4%
Водне површине	0.03	0.2%

## 6. ОЧЕКИВАНИ ЕФЕКТИ ПЛАНИРАЊА У ПОГЛЕДУ УНАПРЕЂЕЊА НАЧИНА КОРИШЋЕЊА ПРОСТОРА

Планом детаљне регулације обезбеђује се плански основ за реализацију деоница ДП ПА-229 и ПБ-431 на територији општине Бојник.


Спровођењем плана очекују се следећи ефекти уређења и коришћења простора:

- обезбеђење планског основа којим се резервише простор за изградњу деоница државног пута;
- установљавање зона заштите и успостављање одговарајућих режима коришћења простора у коридору пута, са циљем спречавања конфликта у простору, могућих последица акцидента на путу и негативних утицаја на окружење;
- максимално очување и мониторинг могућег утицаја пута на здравље локалног становништва, биодиверзитет, природне ресурсе и заштићена природна и непокретна културна добра;
- утврђивање правила уређења и правила грађења у обухвату коридора државног пута, која обезбеђују извођење планираног пута уз максимално смањење негативних утицаја и ризика;
- обезбеђење економичнијег, ефикаснијег и безбеднијег транспорта и подизање саобраћајне опремљености и нивоа квалитета услуга на предметној деоници пута;
- стварање услова за изградњу, реконструкцију и рехабилитацију предметних деоница државног пута;
- стварање услова за адекватно инфраструктурно опремање предметног простора;
- боља повезаност насеља, општина и управних округа (Јабланичког и Топличког);
- повећање атрактивности подручја, побољшање приступачности туристичким, културно-историјским локалитетима и предеоним лепотама и
- непосредни подстицај за привредни и туристички развој подручја након реализације пута.

Сходно члану 67. Закона о планирању и изградњи, План ће садржати План парцелације и препарцелације за грађевинске парцеле јавних намена. Орган надлежан за послове државног премера и катастра доноси решење о формирању катастарских парцела, на основу пројекта препарцелације, односно плана парцелације за грађевинске парцеле јавне намене садржане у планском документу и/или пројекту геодетског обележавања.



Одговорни урбаниста

  
Рудић Ивана, дипл.инж.арх.  
лиценца број 200 1419 13

## **В) ГРАФИЧКИ ДЕО**



Република Србија  
В Л А Д А

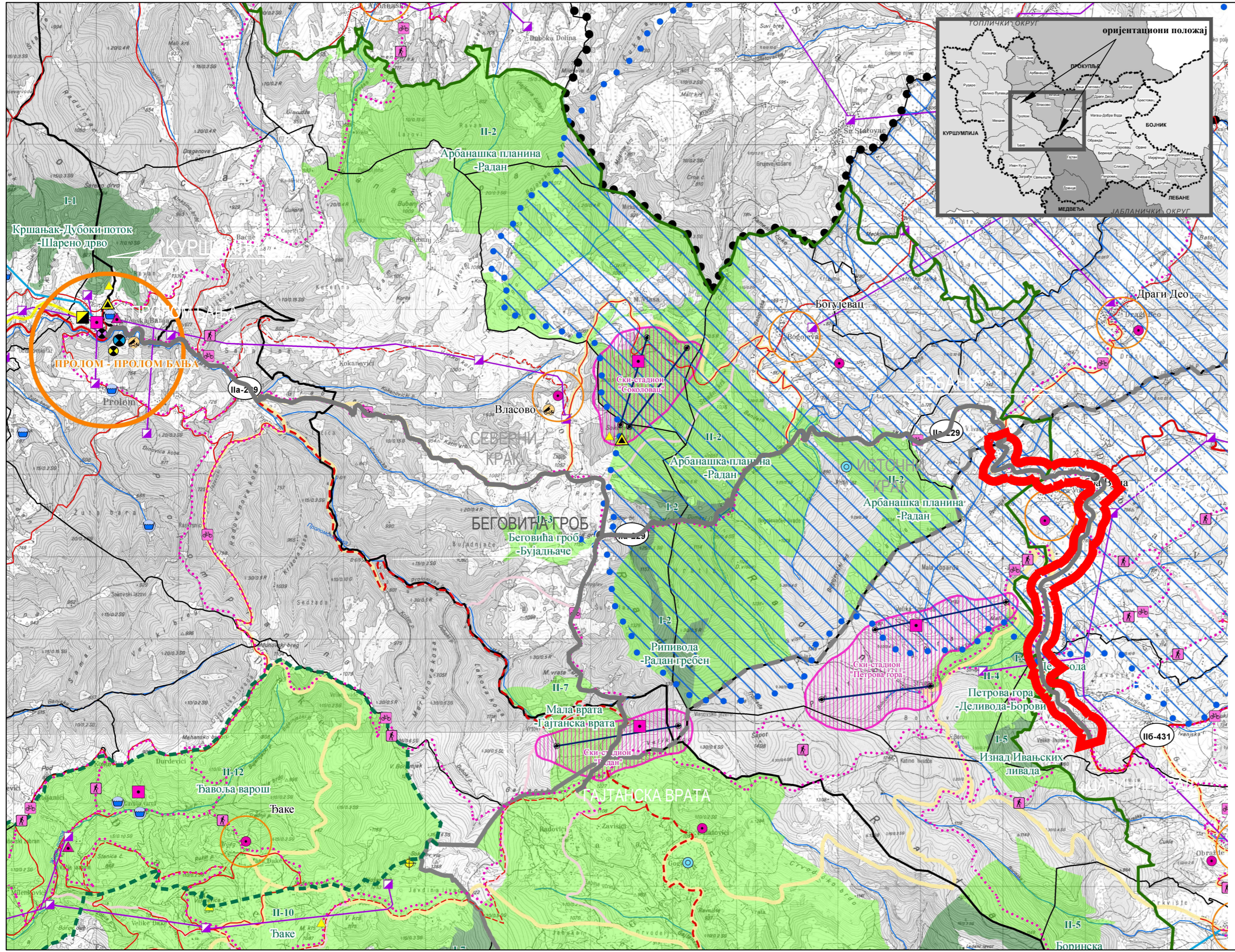
# ПРОСТОРНИ ПЛАН ПОДРУЧЈА ПОСЕБНЕ НАМЕНЕ РАДАН ПЛАНИНЕ

Реферална карта број 2

## МРЕЖА НАСЕЉА И ИНФРАСТРУКТУРНИ СИСТЕМИ

### ИЗВОД ИЗ ПЛАНА

ОБУХВАТ ПДР  
на територији општине  
Бојник



#### Легенда

- ● ● ● Граница подручја Плана
- Граница округа
- Граница општина
- Граница К.О.
- Водотоци
- Заштита природе**
- Заштито подручје "Радан"
- Споменик природе "Ђавоља варош"
- Режими заштите природе**
- Зона са режимом заштите I степена
- Зона са режимом заштите II степена
- Зона са режимом заштите III степена
- Заштита културних добара (КД)**
- НКД од изузетног значаја "Царичин град"
- Заштито некатегорисано КД "Иван кула"
- Зоне заштите природно-културног предела "Царичин град"**
- Зона I степена заштите (НКД)
- Зона II.1 степена заштите (непосредна заштитена околина НКД)
- Зона II.2 степена заштите (шира заштитена околина НКД)
- Заштита акумулација површинске воде**
- Постојећа акумулација "Брестовац"
- Планирана акумулација
- Зоне санитарне заштите акумулација површинске воде**
- Зона II система акумулације "Брестовац"
- Део зоне III акумулације "Брестовац"
- Подручје слива

#### Мрежа насеља

- Насеља са снажнијим функцијским утицајем
- Остала насеља

#### Инфраструктурни системи

##### Саобраћајна инфраструктура

- Постојећи ДП I реда
- Постојећи ДП II реда
- Планирани ДП II реда
- Измештање постојећег ДП II реда
- Постојећи општински пут
- Планирани општински пут
- Постојећа железничка пруга

#### Водопривредна инфраструктура

- Водопривредни систем "Пуста река" - магистрални водовод
- Водопривредни систем "Пуста река" - дистрибутивни водовод
- Локални водовод
- Постојећа брана
- Планирана брана
- Постојеће ППВ
- Постојеће ППОВ
- Постојећи резервоар
- Постојећи локални водовод
- Постојећи локално извориште
- Постојећи извор термалне и термоминералне воде
- Планирани рибњак

#### Електроенергетска инфраструктура

- Постојећи ДВ 110 kV
- Постојећи ДВ 35 kV
- Постојећи ДВ 10 kV
- Потенцијалне мале хидроелектране
- Постојећа ТС 110/35
- Постојећа ТС 35/10
- Постојећа ТС 10/0,4

#### Електронске комуникације и поштански саобраћај

- Постојећи оптички кабл
- Планирани оптички кабл
- Постојећа РР веза
- Постојећа пошта
- Постојећа комутација
- Планирана комутација
- Постојећи репетитор
- Постојећа база станица
- Планирана база станица

#### Комунална инфраструктура

- Планирана рециклажна дворшита

#### Скијашка инфраструктура

- Планиране лучне инсталације

#### Туристичка инфраструктура

- Планиране туристичке везе
- Планирани туристички "Високи кружни" пут
- Културно-историјска туринг рута "Пут римских цара"
- Планиране руте бициклистичких и пешачких стаза
- Планиране локације ски-стациона
- Насеља у гравитационој зони планираних скијалишта
- Туристички локалитети
- Визиторски центар

# НАМЕНА ПРОСТОРА

ЛЕГЕНДА:

РАЗМЕРА 1: 50 000

	граница општине
	граница катастарских општине
	граница ПГР-а насеља Бојник

## ГРАЂЕВИНСКА ПОДРУЧЈА

	изграђено грађевинско земљиште
	планирани грађевински реони

## ПОЉОПРИВРЕДНА ПОДРУЧЈА

	њиве
	воћњаци
	виногради
	ливаде и пашњаци

## ШУМСКО ЗЕМЉИШТЕ

	шуме
--	------

## ВОДЕНЕ ПОВРШИНЕ

	Река
	Повремени токови
	Постојеће вештачко језеро
	Извори

## САОБРАЋАЈНА ИНФРАСТРУКТУРА

	Државни пут 2. реда
	Планирани "Високи кружни" пут-према ППП намењене планине Радаи
	Општински путеви
	Улица у насељу

## ПРОДУКЦИОНЕ ДЕЛАТНОСТИ

	ПРИМАРНИ ЦЕНТАР ПРОИЗВОДЊЕ
	СЕКУНДАРНИ ЦЕНТАР ПРОИЗВОДЊЕ

I ранг	II ранг	III ранг	
			кластер индустријске производње
			кластер производње у функцији туризма
			кластер производње у функцији пољопривреде
			експлоатација минералних сировина
			примарни потез производних делатности
			секундарни потез производних делатности
			терцијални потез производних делатности
			зона производње у функцији туризма
			зона производње у функцији пољопривреде

	ПРОИЗВОДНО-ПОСЛОВНЕ И УСЛУЖНЕ ДЕЛАТНОСТИ У ФУНКЦИЈИ ЕКСПЛОАТАЦИЈЕ ПРИРОДНИХ БОГАТСТВА И ОПШТИ НАСЕЉСКИ ЦЕНТРИ
	ПРОИЗВОДНО-ПОСЛОВНЕ И УСЛУЖНЕ ДЕЛАТНОСТИ У ФУНКЦИЈИ ПОЉОПРИВРЕДЕ, ШУМАРСТВА И ОПШТИ НАСЕЉСКИ ЦЕНТРИ
	КОМЕРЦИЈАЛНО-УСЛУЖНЕ ДЕЛАТНОСТИ У ФУНКЦИЈИ ТУРИЗМА И ОПШТИ НАСЕЉСКИ ЦЕНТРИ
	МРЕЖА ГРАДСКИХ ОПШТИХ И СПЕЦИЈАЛИЗОВАНИХ ЦЕНТРА И РЕГИОНАЛНИ СПЕЦИЈАЛИЗОВАНИ ПОСЛОВНО-ПРОИЗВОДНИ ЦЕНТРИ

## КОМУНАЛНЕ ПОВРШИНЕ

	хумана гробља
	сточно гробље
	азил за псе
	одлагалиште чврстог комуналног отпада (предвиђена санација)



Универзитет у Београду  
Архитектонски факултет  
Декан Проф. др Владимир Мако

## Просторни план општине Бојник - Рефералне карте

Прилог бр. **0.1.** РЕФЕРАЛНА КАРТА БРОЈ 1  
НАМЕНА ПРОСТОРА

Размера  
1:50000  
Београд,  
Септембар  
2011. године

Руководилац Плана:  
Тања Клишманић, д.и.а.  
Методологија:  
Проф. др Миодраг Ралевић, д.и.а.

ПОЛОЖАЈ ОПШТИНЕ БОЈНИК У РЕПУБЛИЦИ СРБИЈИ



ПОЛОЖАЈ ОПШТИНЕ БОЈНИК У ДАБЕЛАНЧИКОМ ОКРУГУ



ОПШТИНА ПРОКУПЉЕ

ОПШТИНА ЖИТ

ОПШТИНА КУРШУМЛИЈА

ОПШТИНА МЕДВЕБА

ОПШТИНА ЛЕБАНЕ

СЕВЕРНИ КРАК  
ЈУЖНИ КРАК

ГАЈТАНСКА ВРАТА

ЛЕБАНЕ

ИСТОЧНИ КРАК

ОБРА ВОДА

МАГАШ-ДОБРА ВОДА

ДЕЛИВОДА

ЦАРИЧИН ГРАД

ОБРАЖДА

БОРИНЦЕ

ИВАЊЕ

МАЈКОВАЦ

ВУЈАНОВО

ОРАНЕ

РЕЧИЦА

ЛОЗАНЕ

МИЈАЉИЦА

СЛАВНИК

САВИНАЦ

ТУРЈАНЕ

МРВЕШ

БРЕСТОВАЦ

КАМЕНИЦА

Д

ДУБРАВА

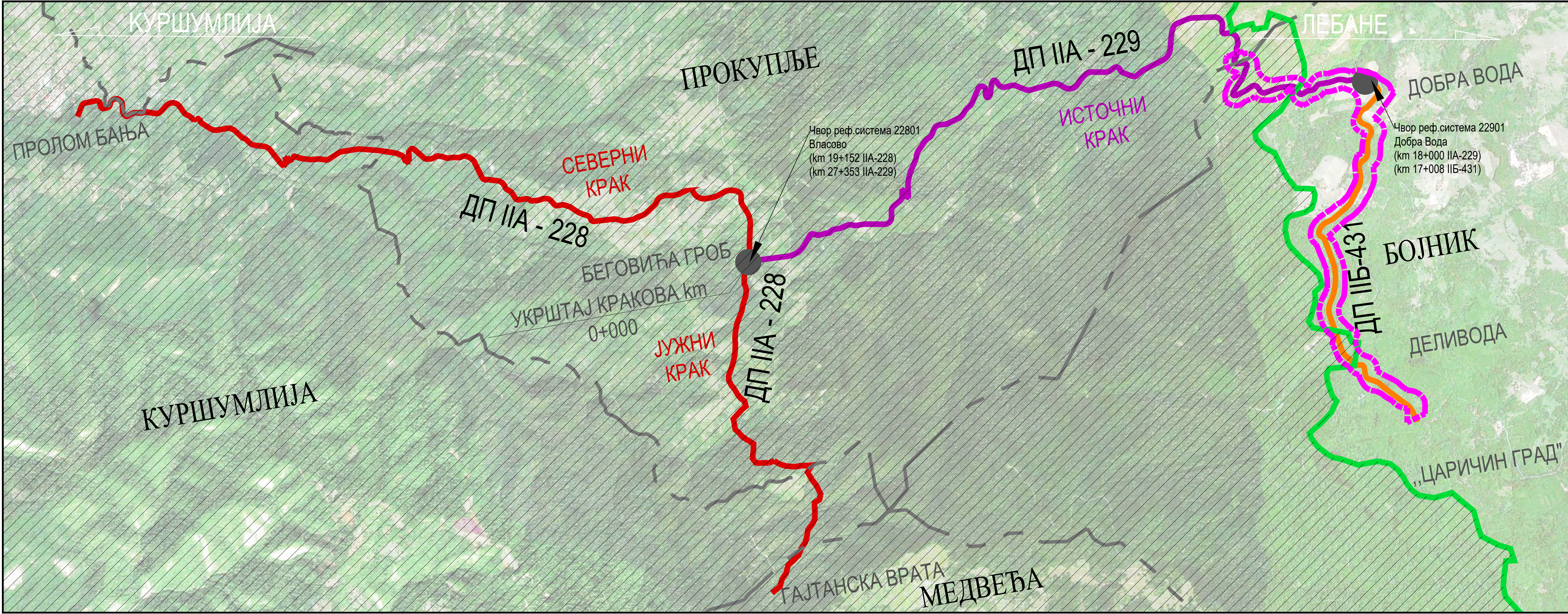
ГОРЊЕ КОЊУВЦЕ

ДОЊЕ КОЊУВЦЕ

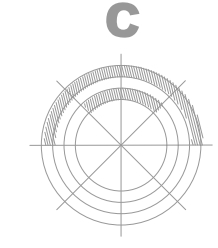
ГРАНИЦА

ЗОРОВА

БОЈНИК



**ПЛАН ДЕТАЉНЕ РЕГУЛАЦИЈЕ  
ДРЖАВНИХ ПУТЕВА НА ПРОСТОРУ РАДАН ПЛАНИНЕ:  
ПА РЕДА БР.229, ПА РЕДА БР.228 И ПБ РЕДА БР. 431  
НА ТЕРИТОРИЈАМА ОПШТИНА КУРШУМЛИЈА, МЕДВЕЂА,  
БОЈНИК И ГРАДА ПРОКУПЉЕ -  
ДЕОНИЦА ДРЖАВНОГ ПУТА IIА- 229 И IIБ-431 НА  
ТЕРИТОРИЈИ ОПШТИНЕ БОЈНИК**



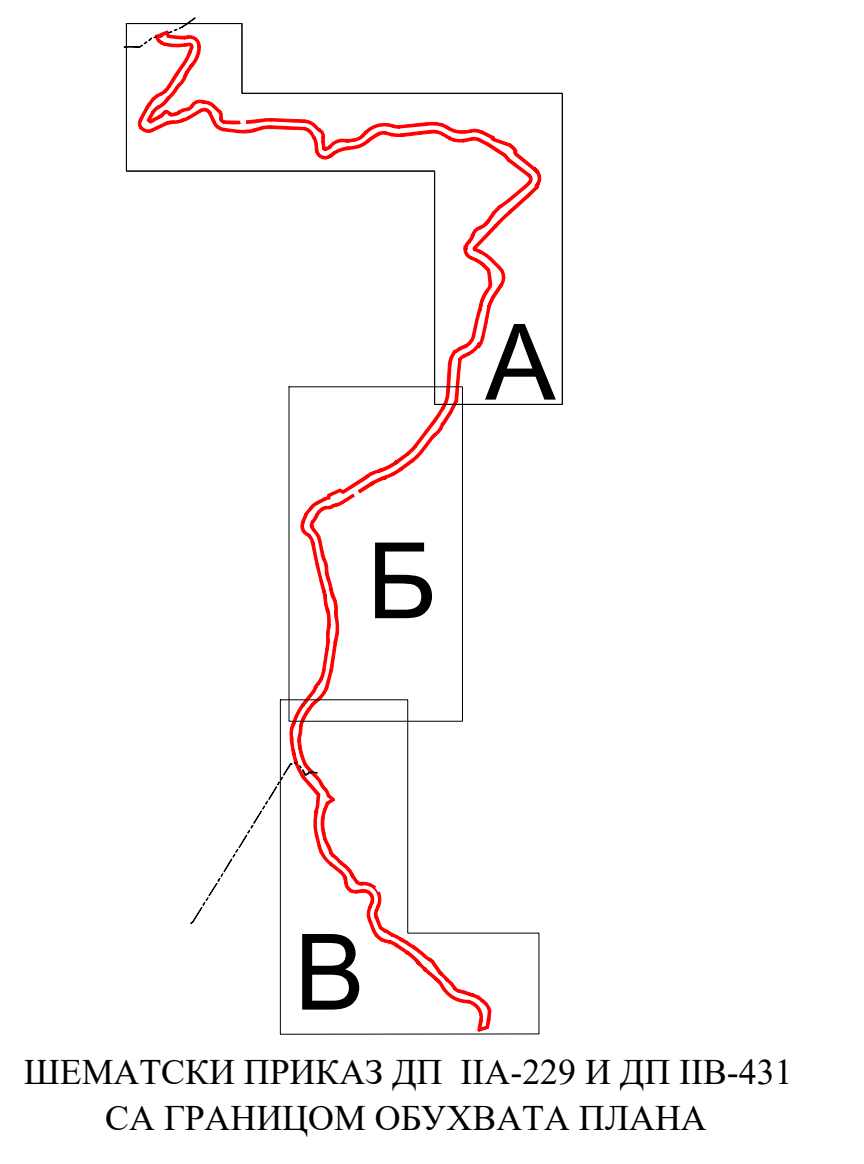
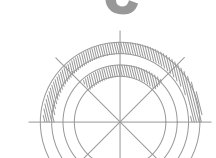
**ЛЕГЕНДА**

- ГРАНИЦА ОБУХВАТА ПДР на територији општине Куршумлија
- Државни пут IIА реда бр. 228
- Државни пут IIА реда бр. 229
- Државни пут IIБ реда бр. 431
- ГРАНИЦА ЈЛС
- ГРАНИЦА ППППН РАДАН ПЛАНИНЕ
- ППППН РАДАН ПЛАНИНЕ

**ПРЕЛГЕДНА КАРТА  
Р 1 : 20 000**

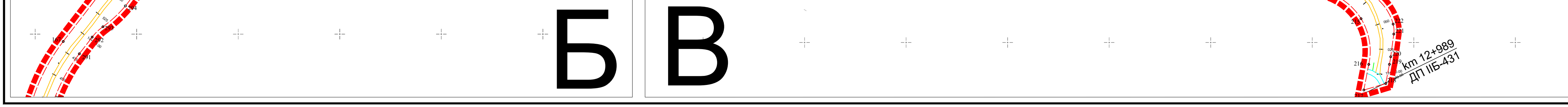
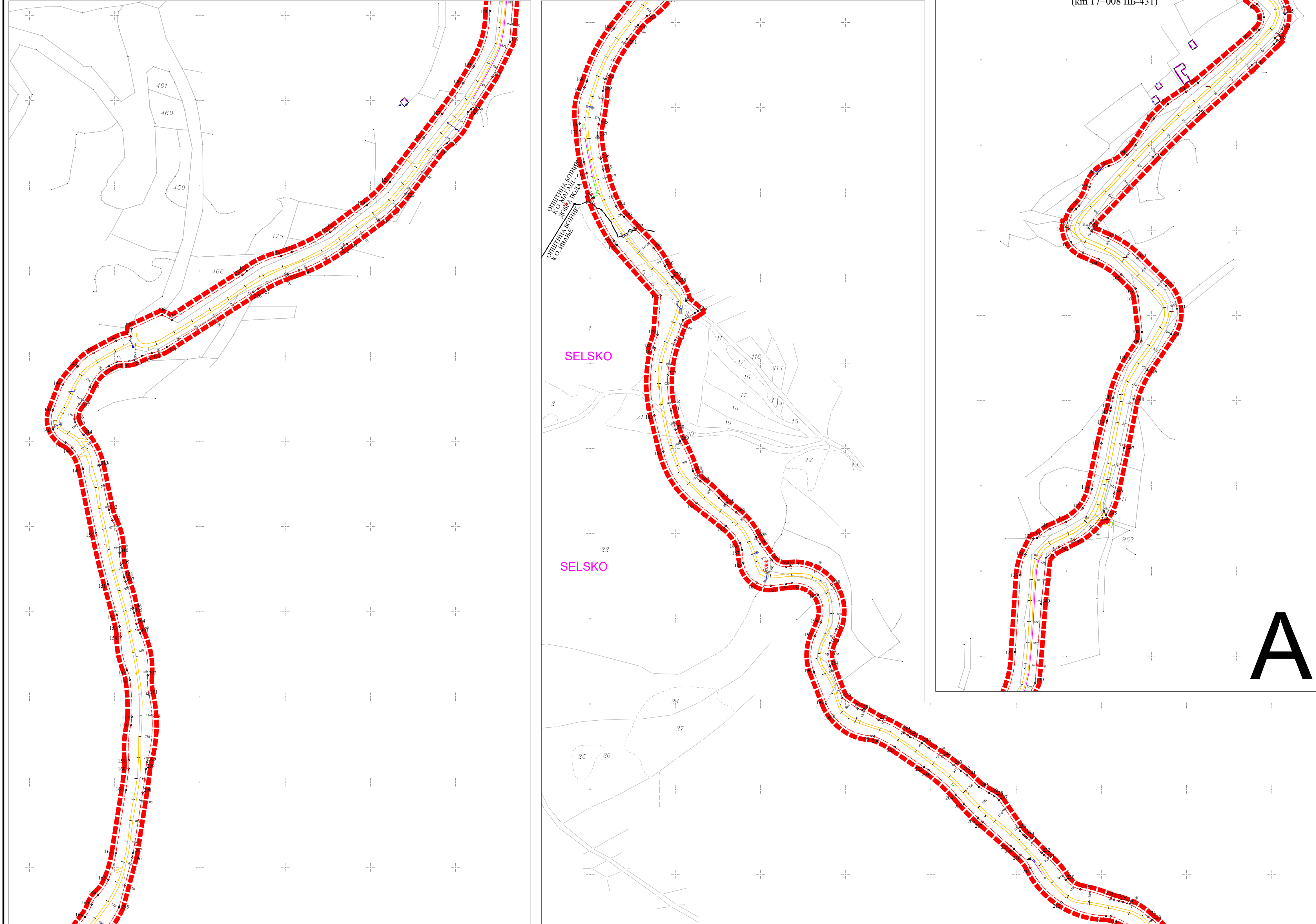
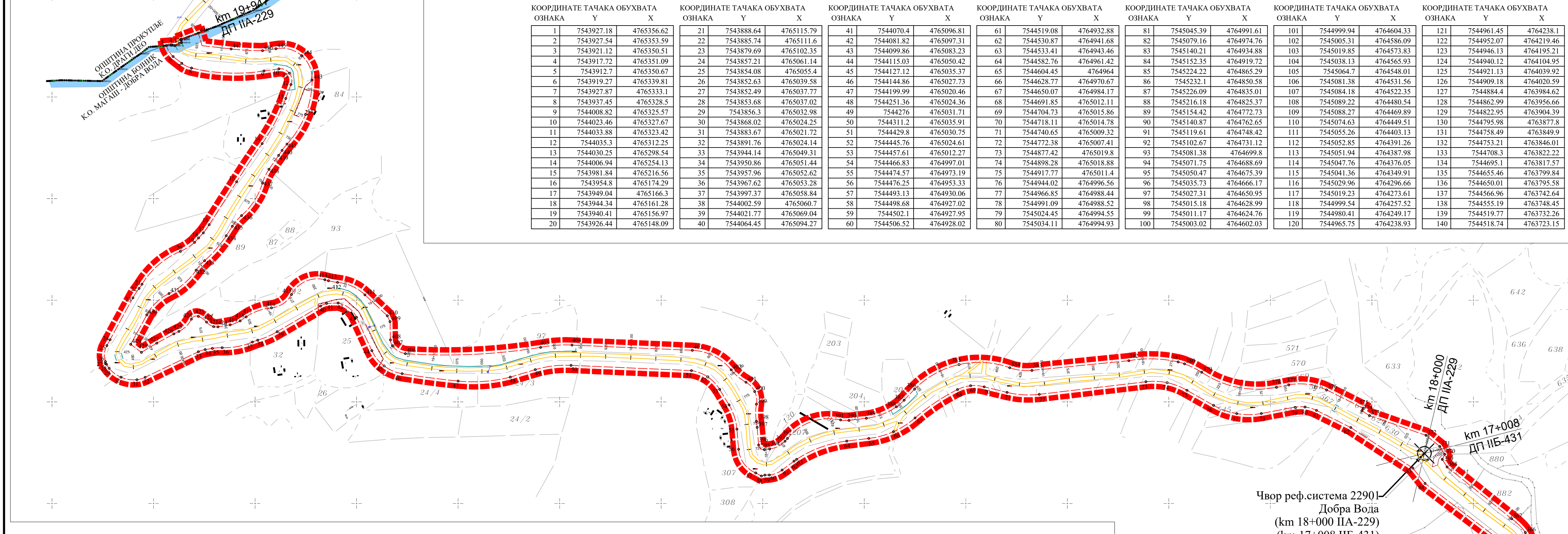
Сертифициран од: <b>ŠIDPROJEKT</b> Д.О.О.			
КНЕЗА МИЛОША 2, 22240 ШИД, СРБИЈА; Тел:022712-004, 712-044; Факс: 716-020; Е-mail: office@sidprojektr.rs; www.sidprojektr.rs			
ДИРЕКТОР	Саша Спасојевић, дипл.инж.арх. бр. лпц. 200 1041 08		ИНВЕСТИТОР: ЈП "ПУТЕВИ СРБИЈЕ" Булевар краља Александра 282, Београд
ОДГОВОРНИ УРБАНИСТА	Ивана Рудић, дипл.инж.арх. бр. лпц. 200 1419 13		НАЗИВ: ПЛАН ДЕТАЉНЕ РЕГУЛАЦИЈЕ ДРЖАВНИХ ПУТЕВА НА ПРОСТОРУ РАДАН ПЛАНИНЕ: ПА РЕДА БР.229, ПА РЕДА БР.228 И ПБ РЕДА БР. 431 НА ТЕРИТОРИЈАМА ОПШТИНА КУРШУМЛИЈА, МЕДВЕЂА, БОЈНИК И ГРАДА ПРОКУПЉЕ - ДЕОНИЦА ДРЖАВНОГ ПУТА IIА- 229 И IIБ-431 НА ТЕРИТОРИЈИ ОПШТИНЕ БОЈНИК
ПРОЈЕКТАНТ	Данијела Мирковић, дипл.инж.арх. бр. лпц. 200 0887 06		ОЗНАКА И НАЗИВ ДЕЛА ПРОЈЕКТА: ПЛАН ГЕНЕРАЛНЕ РЕГУЛАЦИЈЕ
САРАДНИК	Весна Лукић, дипл.просторни планер		НАЗИВ ЦРТЕЖА: ПРЕЛГЕДНА КАРТА
САРАДНИК	Славина Парезановић, грађ.техн.		БРОЈ ЦРТЕЖА: 0
ДАТУМ: Децембар 2023.	БРОЈ ПРОЈЕКТА: 129/23	РАЗМЕРА: 1:20 000	ПГР

**ПЛАН ДЕТАЉНЕ РЕГУЛАЦИЈЕ  
ДРЖАВНИХ ПУТЕВА НА ПРОСТОР РАЈАН ПЛАНИНЕ:  
ПА РЕДА БР.229, ПА РЕДА БР.228 И ПБ РЕДА БР. 431  
НА ТЕРИТОРИЈАМА ОПШТИНА КУРШУМЛИЈА, МЕДВЕЂА,  
БОЈНИК И ГРАДА ПРОКУПЉЕ -  
ДЕОНИЦА ДРЖАВНОГ ПУТА ПА- 229 И ПБ-431 НА  
ТЕРИТОРИЈИ ОПШТИНЕ БОЈНИК**



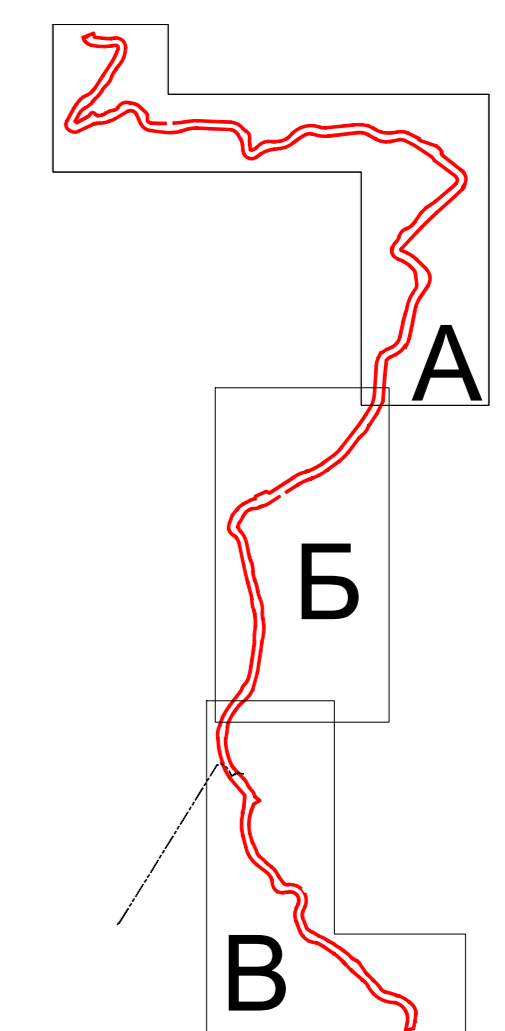
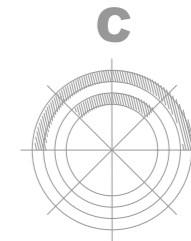
ШЕМАТСКИ ПРИКАЗ ДП ПА-229 И ДП ПБ-431  
СА ГРАНИЦОМ ОБУХВАТА ПЛАНА

КООРДИНАТЕ ТАЧАКА ОБУХВАТА ОБНАКА X Y		КООРДИНАТЕ ТАЧАКА ОБУХВАТА ОБНАКА X Y		КООРДИНАТЕ ТАЧАКА ОБУХВАТА ОБНАКА X Y		КООРДИНАТЕ ТАЧАКА ОБУХВАТА ОБНАКА X Y		КООРДИНАТЕ ТАЧАКА ОБУХВАТА ОБНАКА X Y		КООРДИНАТЕ ТАЧАКА ОБУХВАТА ОБНАКА X Y		КООРДИНАТЕ ТАЧАКА ОБУХВАТА ОБНАКА X Y		КООРДИНАТЕ ТАЧАКА ОБУХВАТА ОБНАКА X Y			
1	7543927.18	4763356.62	21	7543888.64	4763115.79	41	7544070.4	4765996.81	61	7544519.08	4764932.88	81	7545045.39	4764991.61	101	7544999.94	4764604.33
2	7543927.54	4763355.59	22	7543885.74	4763111.67	42	7544081.32	4765997.31	62	7544530.87	4764941.68	82	7545079.16	4764974.76	102	7545005.31	4764586.09
3	7543931.12	4763350.51	23	7543879.69	4763102.35	43	7544099.86	4765983.23	63	7544533.41	4764943.46	83	7545140.21	4764934.88	103	7545019.85	4764573.83
4	7543917.72	4763351.09	24	7543857.21	4763061.14	44	754415.03	4765950.42	64	7544582.76	4764961.42	84	7545152.35	4764919.72	104	7544908.13	4764565.93
5	7543912.7	4763350.67	25	7543854.08	4763055.4	45	7544127.12	4765933.37	65	7544604.45	4764964	85	7545224.22	4764865.29	105	7545004.7	4764548.01
6	7543919.27	4763353.81	26	7543852.63	4763039.38	46	7544149.86	4765927.73	66	7544628.77	4764970.67	86	7545232.1	4764850.58	106	7545081.38	4764532.36
7	7543927.87	4763353.1	27	7543852.49	4763037.77	47	7544199.99	4765920.46	67	7544650.07	4764984.17	87	7545236.09	4764835.01	107	7545084.18	4764522.35
8	7543937.45	4763328.5	28	7543853.68	4763032.02	48	7544251.36	4765924.36	68	7544691.85	4765012.11	88	7545216.18	4764825.37	108	7545089.22	4764480.54
9	7544008.82	4763252.57	29	7543856.3	4763032.98	49	7544276	4765931.71	69	7544704.73	4765015.86	89	7545154.42	4764772.73	109	7545088.27	4764469.89
10	7544023.46	4763257.67	30	7543868.02	4763032.25	50	7544311.2	4765935.91	70	7544718.11	4765014.78	90	7545140.87	4764762.65	110	7545074.63	4764449.51
11	7544033.88	4763232.42	31	7543882.49	4763032.72	51	7544329.81	4765930.75	71	7544740.65	4765009.32	91	7545119.61	4764740.42	111	7545055.26	4764400.13
12	7544035.3	4763212.25	32	7543891.76	4763024.14	52	7544445.76	4765924.61	72	7544772.38	4765007.41	92	7545102.67	4764731.12	112	7545052.85	4764391.26
13	7544030.25	4762928.54	33	7543944.14	4763049.31	53	7544457.61	4765912.27	73	7544877.42	4765019.8	93	7545081.38	4764669.9	113	7545051.94	4764387.98
14	7544006.94	4762524.13	34	7543950.86	4763051.44	54	7544466.83	4764997.01	74	7544898.28	4765018.88	94	7545071.75	4764688.69	114	7545047.76	4764370.05
15	7543981.84	4762518.56	35	7543957.96	4763032.62	55	7544475.57	4764973.19	75	7544917.77	4765011.4	95	7545050.47	4764675.39	115	7545041.36	4764349.91
16	7543954.8	4761574.29	36	7543967.62	4763053.28	56	7544476.25	4764953.33	76	7544944.02	4764966.17	96	7545035.73	4764666.17	116	7545029.96	4764326.66
17	7543949.04	4761563.1	37	7543997.37	4763058.84	57	7544493.13	4764930.06	77	7544966.85	4764988.44	97	7545027.31	4764650.95	117	7545019.93	4764272.64
18	7543944.34	4761561.28	38	7544002.59	4763060.77	58	7544498.68	4764927.02	78	7544991.09	4764988.52	98	7545015.18	4764629.99	118	7544999.54	4764257.52
19	7543940.41	4761565.97	39	7544021.77	4763069.84	59	7544502.11	4764927.95	79	7545024.45	4764994.55	99	7545011.17	4764628.76	119	7544990.41	4764232.26
20	7543926.44	4761480.09	40	7544064.45	4763094.27	60	7544506.52	4764928.02	80	7545034.11	4764994.93	100	7545003.02	4764602.03	120	7544965.75	4764233.93

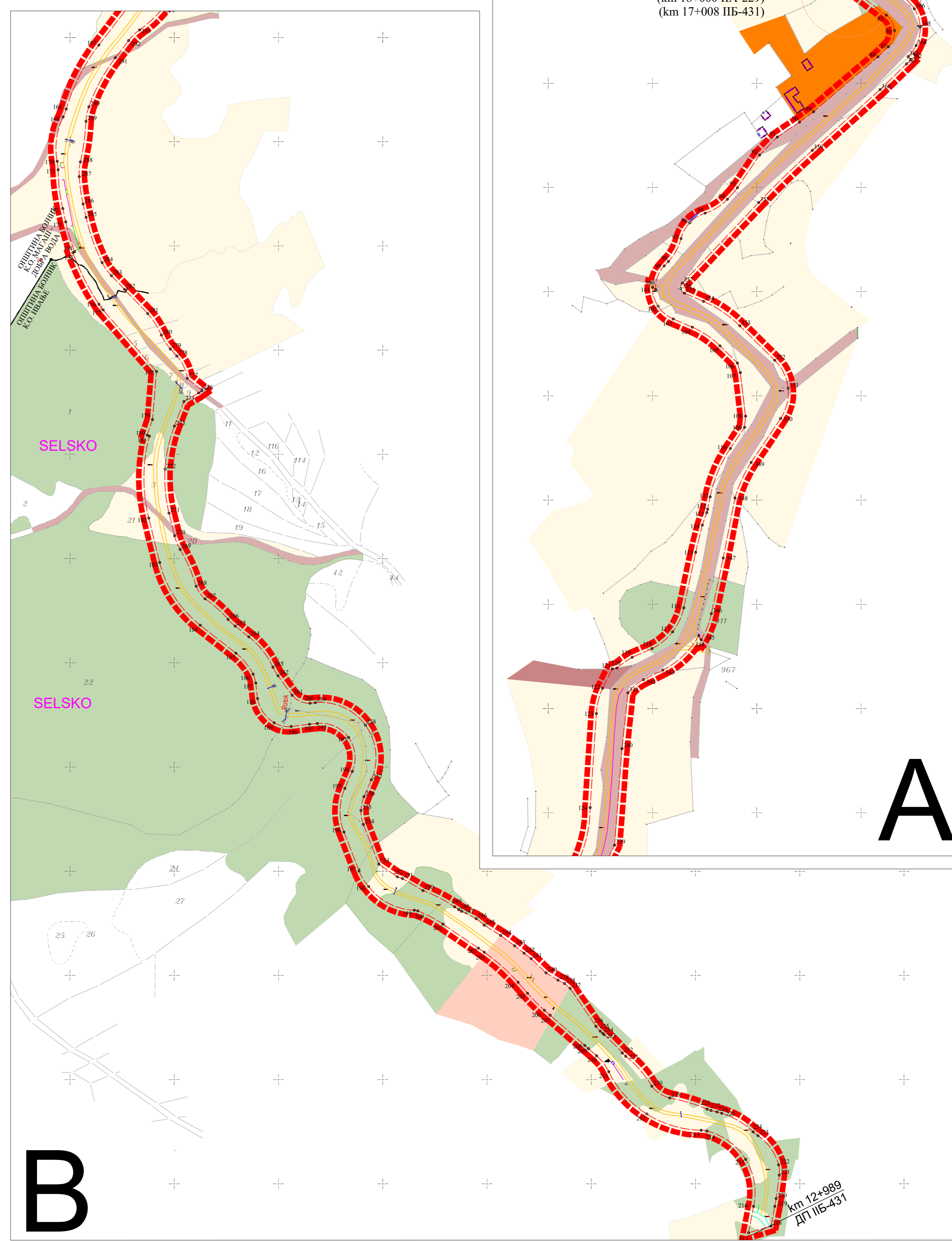
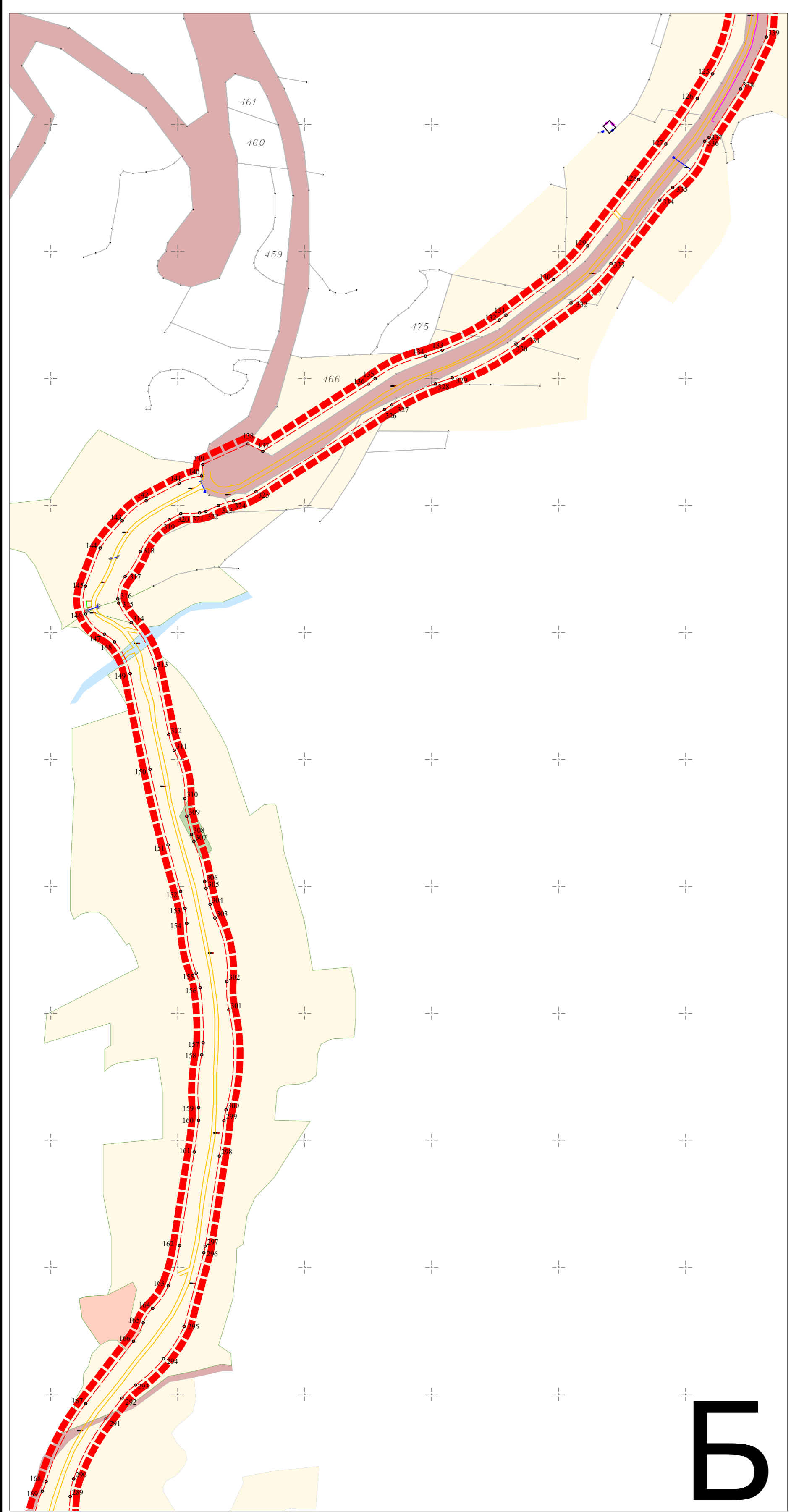
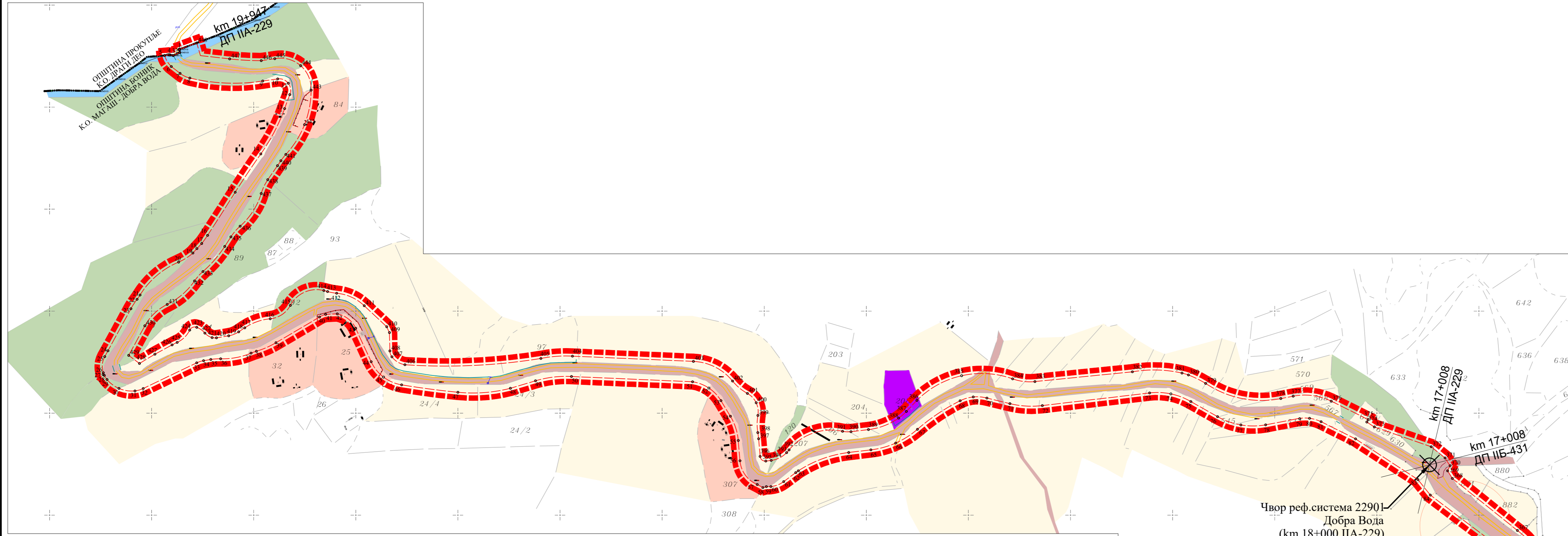


141	7545001.09	4763717.59	301	7544420.26	4763202.73
142	7544975.27	4764219.46	302	7544534.36	4763225.26
143	7544976.13	4764195.21	303	7544529.33	4763213.13
144	7544438.92	4763666.49	304	7544525.48	4763385.82
145	7544427.37	4763636.38	305	7544522.32	4763398.47
146	7544427.48	4763614.58	306	7544521.6	4763403.78
147	7544442.38	4763598.58	307	7544512.27	4763435.33
148	7544450.19	4763592.52	308	7544510.84	4763440.93
149	7544462.95	4763594.39	309	7544507.12	4763455.28
150	7544478.18	4763592.09	310	7544505.94	4763469.1
151	7544492.33	4763589.31	311	7544504.23	4763483.78
152	7544502.28	4763595.99	312	7544492.94	4763519.48
153	7544505.69	4763582.22	313	7544482.16	4763571.6
154	7544507.04	4763703.85	314	7544463.36	4763607.77
155	7544515.56	4763799.84	315	7544452.36	4763623.16
156	7544517.66	4763732.02	316	7544452.77	4763626.33
157	7544519.99	4763726.77	317	7544458.59	4763643.92
158	7544519.9	4763726.27	318	7544470.61	4763663.71
159	7544516.33	4763732.69	319	7544493.4	4763688.74
160	7544516.34	4763215.77	320	7544502.43	4763693.52
161	7544513.01	4763190.71	321	7544517.22	4763694.16
162	7544501.49	4763117.12	322	7544522.2	4763695.32
163	7544492.59	4763085.37	323	7544522.06	4763699.92
164	7544480.3	4763074.74	324	7544523.42	4763703.25
165	7544472.87	4763056.21	325	7544561.61	4763710.78
166	7544465.15	4763041.68	326	7544662.84	4763755.64
167	7544457.64	4762992.71	327	7544668.6	4763779.28
168	7544396.38	4762931.12	328	7544702.99	4763795.86
169	7544393.39	4762923.69	329	7544716.2	4763800.62
170	7544387.67	4762881.24	330	7544766.45	4763827.2
171	7544388.53	4762873.05	331	7544772.22	4763831.45
172	7544393.08	4762842.5	332	7544809.23	4763853.15
173	7544395.88	4762823.08	333	7544841.2	4763890.4
174	7544404.47	4762794.36	334	7544879.61	4763940.54
175	7544402.7	4762793.59	335	7544889.7	4763959.43
176	7544427.21	4762743.83	336	7544925.06	4763986.78
177	7544431.57	4762738.63	337	7544918.44	4763989.9
178	7544482.95	4762679.49	338	7544943.35	4764028.01
179	7544479.14	4762633.38	339	7544963.55	4764068.94
180	7544473.95	4762618.41	340	7544970.71	4764161.55
181	7544476.09	4762595.46	341	7544976.37	4764214.98
182	7544475.54	4762538.82	342	7544991.28	4764227.75
183	7544486.01	4762496.3	343	7545009.76	4764236.91
184	7544524.88	4762436.08	344	7545044.3	4764269.99
185	7544519.16	4762409.16	345	7545066.59	4764265.49
186	7544575.64	4762389.06	346	7545096.37	4764291.01
187	7544578.17	4762380.62	347	7545067.79	4764344.39
188	7544579.88	4762365.68	348	7545079.02	4764402.08
189	7544595.77	4762342.5	349	7545094.23	4764436.16
190	7544612.13	4762338.86	350	7545122.84	4764478.37
191	7544629.74	4762341.03	351	7545105.05	4764507.29
192	7544637.19	4762341.78	352	7545117.18	4764534.18
193	7544667.14	4762328.37	353	7545083.86	4764567.24
194	7544620.72	4762298.75	354	7545088.85	4764590.71
195	7544663.63	4762279.48	355	7545030.56	4764598.62
196	7544662.77	4762237.59	356	7545027.07	4764602.92
197	7544677.25	4762200.52	357	7545028.59	4764608.25
198	7544668.63	4762185.26	358	7545101.83	4764605.54
199	7544730.26	4762162.59	359	7545153.28	4764735.6
200	7544733.52	4762161.92	360	7545218.32	4764793.95
201	7544757.7	4762149.24	361	7545243.56	4764818.53
202	7544791.4	4762126.11	362	7545248	4764822.92
203	7544797.36	4762122.24	363	7545245.13	4764825.63
204	7544829.65	4762093.43	364	7545252.81	4764836.16
205	7544838.84	4762082.87	365	7545256.73	4764854.04
206	7544855.09	4762066.54	366	7545251.1	4764874.94
207	7544860.48	4762061.8	367	7545237.68	4764884.98
208	7544893.8	4762032.84	368	7545173.96	4764935.97
209	7544897.32	4762029.77	369	7545169.3	4764943.44
210	7544905.96	4762022.93	370	7545171.7	4764948.25
211	7544916.77	4762007.63	371	7545166.81	4764959.67
212	7544953.23	4761967.09	372	7545153.28	4764967.1
213	7545005.45	4761951.41	373	7545097.59	4764986.45
214	7545011.06	4761930.66	374	7545090.19	4764991.28
215	7545048.65	4761923.59	375	7545091.44	4764992.78
216	7545055.65	4761878.39	376	7545055.28	4765011.82
217	7545050.83	4761853.05	377	7545018.09	4765016.65
218	7545072.4	4761839.42	378	7545005.98	4765014.31
219	7545076.62	4761878.43	379	7544932.31	4765029.17
220	7545077.3	4761885.94	380	7544915.49	4765037.41
221	7545080.32	4761908.4	381	7544909.15	4765039.29
222	7545079.69	4761918.21	382	7544860.59	4765040.51
223	7545059.93	4761946.27	383	7544765.14	4765030

ПЛАН ДЕТАЛЈНЕ РЕГУЛАЦИЈЕ  
ДРЖАВНИХ ПУТЕВА НА ПРОСТОРУ РАДАН ПЛАНИНЕ:  
ПА РЕДА БР.229, ПА РЕДА БР.228 И ПБ РЕДА БР. 431  
НА ТЕРИТОРИЈАМА ОПШТИНА КУРШУМЛИЈА, МЕДВЕБА,  
БОЈНИК И ГРАДА ПРОКУПЉА -  
ДЕОНИЦА ДРЖАВНОГ ПУТА ПА- 229 И ПБ-431 НА  
ТЕРИТОРИЈИ ОПШТИНЕ БОЈНИК



ШЕМАТСКИ ПРИКАЗ ДП ПА-229 И ДП ПБ-431  
СА ГРАНИЦОМ ОБУХВАТА ПЛАНА



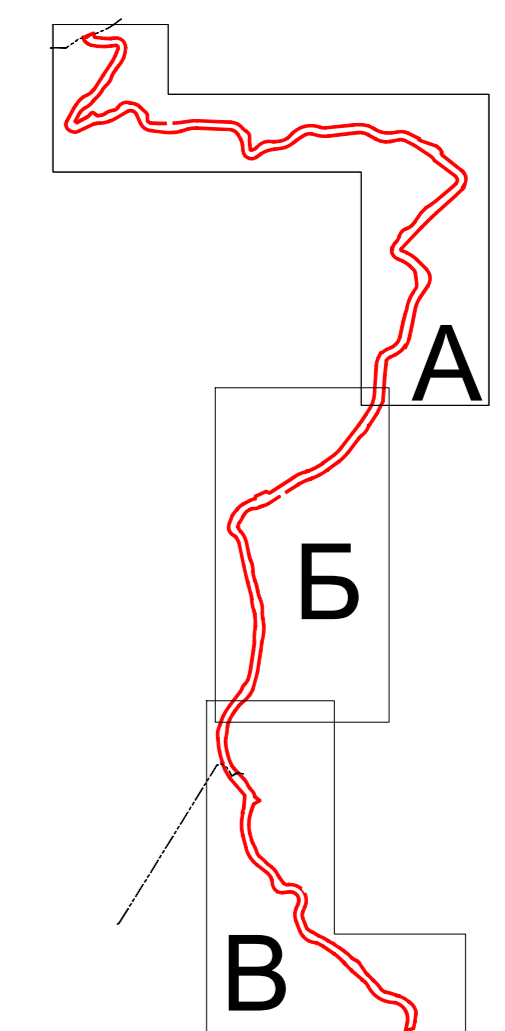
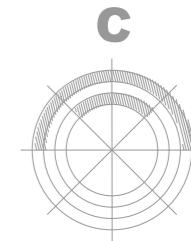
ЛЕГЕНДА

- ГРАНИЦА ОБУХВАТА ПЛАНА ДЕТАЛЈНЕ РЕГУЛАЦИЈЕ
- ГРАНИЦА ЈЕДИНИЦЕ ЛОКАЛНЕ САМОУПРАВЕ
- ГРАНИЦА КАТАСТАРСКЕ ОПШТИНЕ
- ГРАНИЦА КАТАСТАРСКЕ ПАРЦЕЛЕ
- 567 БРОЈ КАТАСТАРСКЕ ПАРЦЕЛЕ
- ВОДНО ЗЕМЉИШТЕ
- ШУМСКО ЗЕМЉИШТЕ
- ПОЉОПРИВРЕДНО ЗЕМЉИШТЕ
- САОБРАЋАЈНЕ ПОВРШИНЕ
- ГРАЂЕВИНСКО ЗЕМЉИШТЕ ИЗВАН ГРАЂЕВИНСКОГ ПОРДУЧА НАСЕЉА
- ЈАВНЕ ПОВРШИНЕ - ОСНОВНА ШКОЛА
- ЈАВНЕ ПОВРШИНЕ - ГРОБЉЕ
- ОСТАЛО ГРАЂЕВИНСКО ЗЕМЉИШТЕ

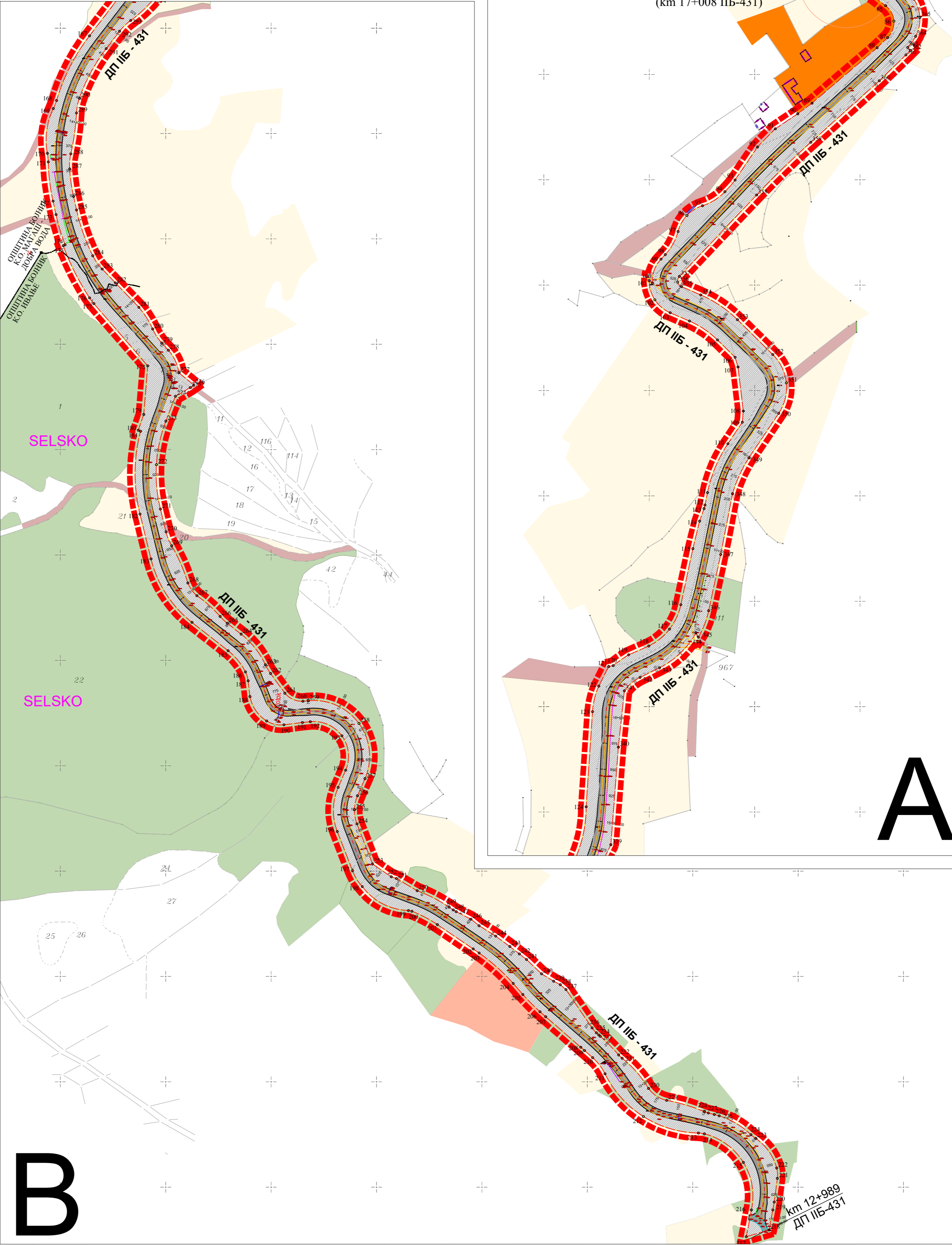
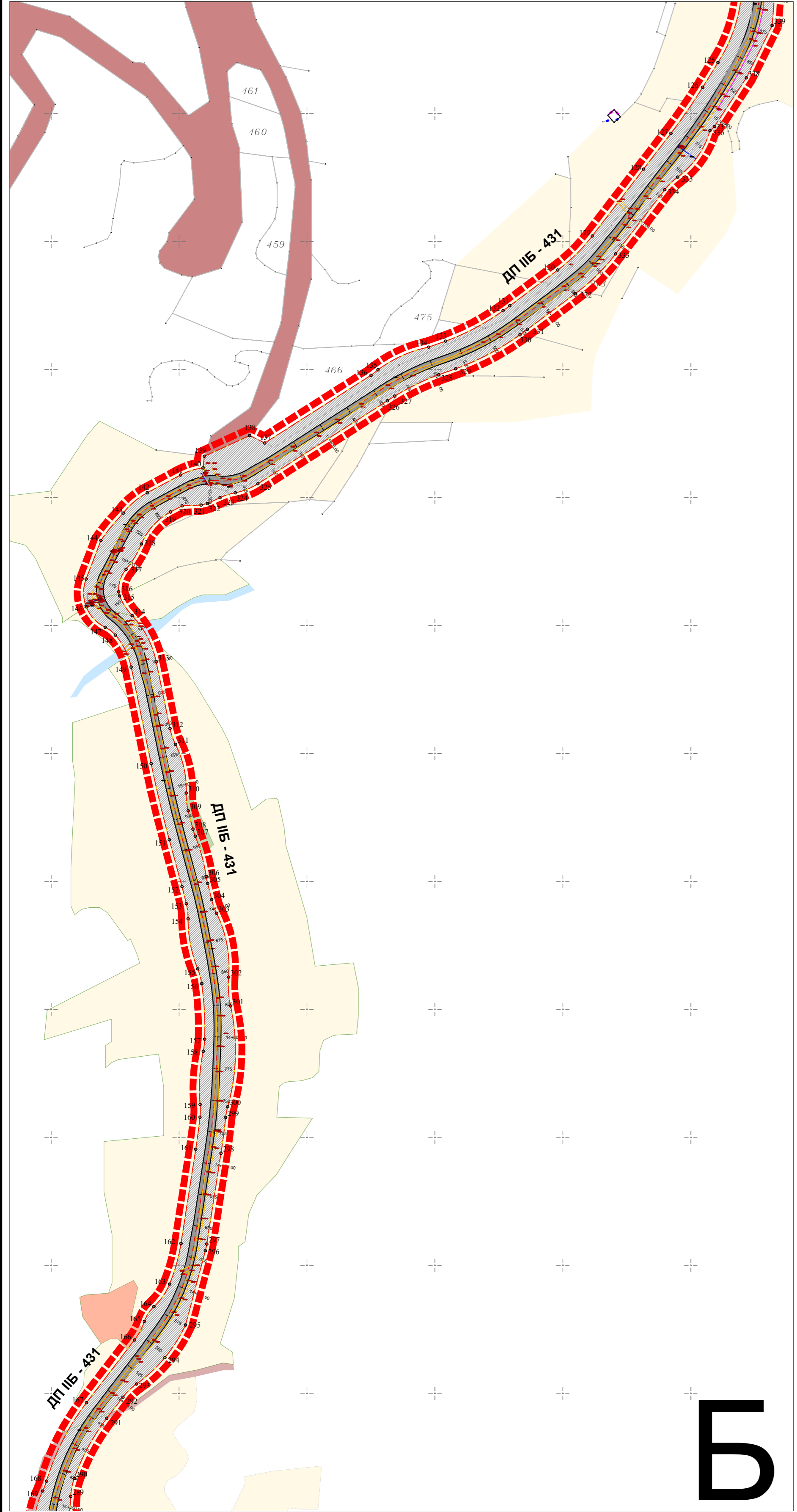
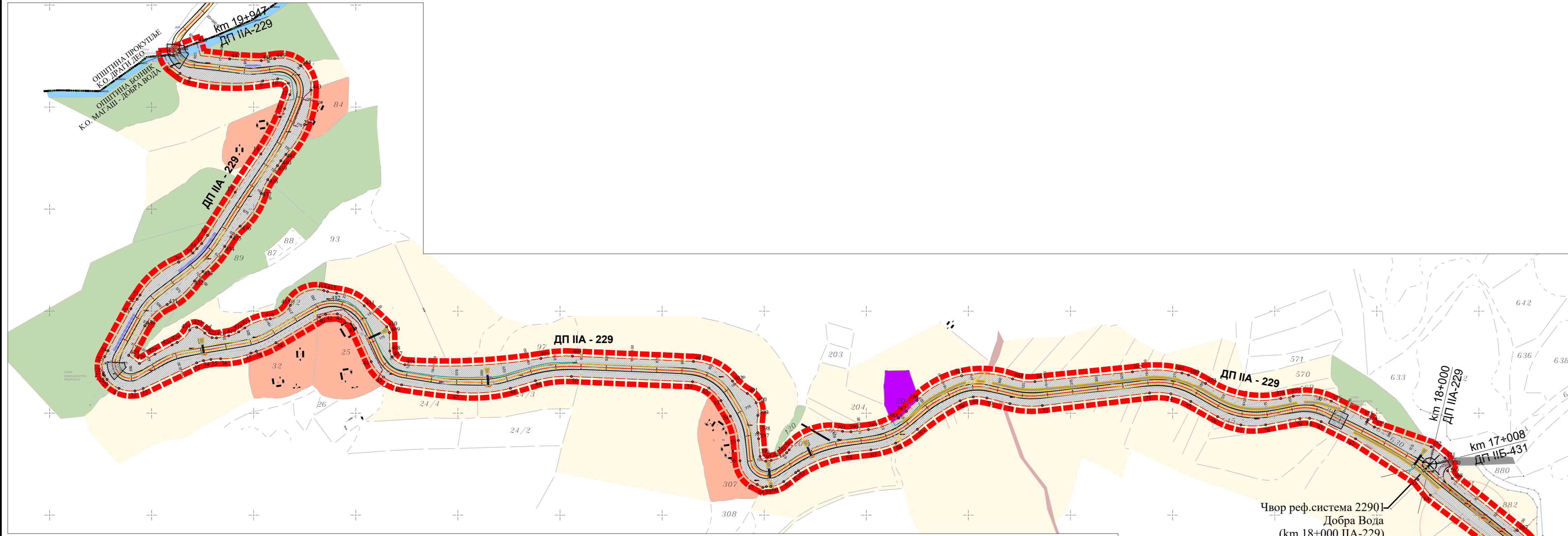
ПОСТОЈЕЋА НАМЕНА ПОВРШИНА  
Р 1 : 2 500

ДРУШТВО ЗА ПРОЈЕКТОВАЊЕ И ИНЖЕЊЕРИНГ <b>SIDPROJEKT</b> Д.О.О. Сегрђанован оул.		ИНВЕСТИТОР: ПП "ПУТЕВИ СРБИЈЕ" Булевар краља Александра 282, Београд	
ДИРЕКТОР Саша Спасојевић, дипл.инж.арх. бр. лич. 200 1041 08	ПРОЈЕКТАНТ Данијела Мирковић, дипл.инж.арх. бр. лич. 200 0807 06	НАЗИВ: ПЛАН ДЕТАЛЈНЕ РЕГУЛАЦИЈЕ ДРЖАВНИХ ПУТЕВА НА ПРОСТОРУ РАДАН ПЛАНИНЕ: ПА РЕДА БР.229, ПА РЕДА БР.228 И ПБ РЕДА БР. 431 НА ТЕРИТОРИЈАМА ОПШТИНА КУРШУМЛИЈА, МЕДВЕБА, БОЈНИК И ГРАДА ПРОКУПЉА - ДЕОНИЦА ДРЖАВНОГ ПУТА ПА- 229 И ПБ-431 НА ТЕРИТОРИЈИ ОПШТИНЕ БОЈНИК	
САРАДНИК Весна Лукић, дипл.просторни планер	САРАДНИК Славиша Парасановић, грађ.техн.	ОЗНАКА И НАЗИВ ДЕЛА ПРОЈЕКТА: ПЛАН ДЕТАЛЈНЕ РЕГУЛАЦИЈЕ	
ДАТУМ: Децембар 2023.	БРОЈ ПРОЈЕКТА: 129/23	НАЗИВ ЦРЕЖА: ПОСТОЈЕЋА НАМЕНА ПОВРШИНА	БРОЈ ЦРЕЖА: ППР 2

ПЛАН ДЕТАЉНЕ РЕГУЛАЦИЈЕ  
 ДРЖАВНИХ ПУТЕВА НА ПРОСТОРУ РАДАН ПЛАНИНЕ:  
 ПА РЕДА БР.229, ПА РЕДА БР.228 И ПБ РЕДА БР. 431  
 НА ТЕРИТОРИЈАМА ОПШТИНА КУРШУМЛИЈА, МЕДВЕБА,  
 БОЈНИК И ГРАДА ПРОКУПЉА -  
 ДЕОНИЦА ДРЖАВНОГ ПУТА ПА- 229 И ПБ-431 НА  
 ТЕРИТОРИЈИ ОПШТИНЕ БОЈНИК



ШЕМАТСКИ ПРИКАЗ ДП ПА-229 И ДП ПБ-431  
 СА ГРАНИЦОМ ОБУХВАТА ПЛАНА



ЛЕГЕНДА

- - - - - ГРАНИЦА ОБУХВАТА ПЛАНА ДЕТАЉНЕ РЕГУЛАЦИЈЕ
  - - - - - ГРАНИЦА ЈЕДИНИЦЕ ЛОКАЛНЕ САМОУПРАВЕ
  - - - - - ГРАНИЦА КАТАСТАРСКЕ ОПШТИНЕ
  - - - - - ГРАНИЦА КАТАСТАРСКЕ ПАРЦЕЛЕ
  - 567 БРОЈ КАТАСТАРСКЕ ПАРЦЕЛЕ
- ГРАЂЕВИНСКО ЗЕМЉИШТЕ ИЗВАН ГРАЂЕВИНСКОГ ПОРЛУЧА НАСЕЉА  
 У ОБУХВАТУ ПЛАНА ДЕТАЉНЕ РЕГУЛАЦИЈЕ
- САОБРАЋАЛНЕ ПОВРШИНЕ - ДРЖАВНИ ПУТ
  - ОСА ДРЖАВНОГ ПУТА
  - КОЛОВОЗ
- ГРАЂЕВИНСКО ЗЕМЉИШТЕ ИЗВАН ГРАЂЕВИНСКОГ ПОРЛУЧА НАСЕЉА  
 ИЗВАН ОБУХВАТА ПЛАНА ДЕТАЉНЕ РЕГУЛАЦИЈЕ
- ЈАВНЕ ПОВРШИНЕ - ОСНОВНА ШКОЛА
  - ЈАВНЕ ПОВРШИНЕ - ГРОБЉЕ
  - ОСТАЛО ГРАЂЕВИНСКО ЗЕМЉИШТЕ
  - САОБРАЋАЛНЕ ПОВРШИНЕ ПОСТОЈЕЉЕ
  - ВОДНО ЗЕМЉИШТЕ
  - ШУМСКО ЗЕМЉИШТЕ
  - ПОЉОПРИВРЕДНО ЗЕМЉИШТЕ

ПЛАНИРАНА НАМЕНА ПОВРШИНА  
 Р 1 : 2 500

ДРЖАВНИ ИНЖЕНЈЕРИ ДИРЕКТОР: <i>[Signature]</i> САОБРАЋАЛНИ ИНЖЕНЈЕР: <i>[Signature]</i> ПРОЈЕКТАНТ: <i>[Signature]</i> ПРОЈЕКТАНТ: <i>[Signature]</i> САРАДНИК: <i>[Signature]</i> САРАДНИК: <i>[Signature]</i>		ИНВЕСТИТОР: "П" ПУТЕВИ СРБИЈЕ Булевар краља Александра 282, Београд НАЗИВ: ПЛАН ДЕТАЉНЕ РЕГУЛАЦИЈЕ ДРЖАВНИХ ПУТЕВА НА ПРОСТОРУ РАДАН ПЛАНИНЕ: ПА РЕДА БР.229, ПА РЕДА БР.228 И ПБ РЕДА БР. 431 НА ТЕРИТОРИЈАМА ОПШТИНА КУРШУМЛИЈА, МЕДВЕБА, БОЈНИК И ГРАДА ПРОКУПЉА - ДЕОНИЦА ДРЖАВНОГ ПУТА ПА- 229 И ПБ-431 НА ТЕРИТОРИЈИ ОПШТИНЕ БОЈНИК	
КОМПАНИЈА: <b>TEVNORD</b> Адреса: Милоша С. 22200 НИЦ, СРБИЈА. Тел: 027/21-004, 712-004. Факс: 716-020. Е-mail: office@sdprojekt.rs, www.sdprojekt.rs		ОЗНАКА И НАЗИВ ДЕЛА ПРОЈЕКТА: ПЛАН ДЕТАЉНЕ РЕГУЛАЦИЈЕ НАЗИВ ЦРТЕЖА: ПЛАНИРАНА НАМЕНА ПОВРШИНА ШКАЛА: РАЗМЕР: ДАТУМ: Децембар 2023.	
БРОЈ ПРОЈЕКТА: 129/23		БРОЈ ЦРТЕЖА: ППР 3	

## **Г) ОСТАЛА ДОКУМЕНТАЦИЈА**

На основу члана 27. који је у вези са чланом 46. Закона о планирању и изградњи („Сл.гласник РС“, бр. 72/09, 81/09-исправка, 64/10-одлука УС, 24/11, 121/12, 42/13-одлука УС, 50/13-одлука УС, 98/13-одлука УС, 132/14, 145/14, 83/18, 31/19, 37/19-др.закон, 9/20, 52/21 и 62/23) и члана 40. Статута општине Бојник („Сл. гласник града Лесковца“, бр. 6/19), Привремени орган општине Бојник, на седници одржаној дана 20.12.2023. године, донео је:

**ОДЛУКУ**  
**О ИЗРАДИ ПЛАНА ДЕТАЉНЕ РЕГУЛАЦИЈЕ**  
**ДРЖАВНИХ ПУТЕВА НА ПРОСТОРУ РАДАН ПЛАНИНЕ: ПА РЕДА БР. 229, ПА**  
**РЕДА БР. 228 И ПБ РЕДА БР. 431, НА ТЕРИТОРИЈАМА ОПШТИНА**  
**КУРШУМЛИЈА, МЕДВЕЂА И БОЈНИК И ГРАДА ПРОКУПЉА - ДЕОНИЦА**  
**ДРЖАВНОГ ПУТА ПА РЕДА БР. 229 И ПБ РЕДА БР. 431,**  
**НА ТЕРИТОРИЈИ ОПШТИНЕ БОЈНИК**

Члан 1.

Приступа се изради Плана детаљне регулације државних путева на простору Радан планине: ПА реда бр. 229, ПА реда бр. 228 и ПБ реда бр. 431, на територијама општина Куршумлија, Медвеђа и Бојник и града Прокупља - деоница државног пута ПА реда бр. 229 и ПБ реда бр. 431 на територији општине Бојник (у даљем тексту: План детаљне регулације - деоница Општина Бојник).

Члан 2.

План детаљне регулације - деоница Општина Бојник обухвата подручје КО Магаш - Добра Вода и КО Ивање, у прелиминарној површини од око 14,09ха.

Прелиминарном границом Плана детаљне регулације-деоница Општина Бојник обухваћене су катастарске парцеле број у:

- **КО Магаш - Добра Вода:** 2178, 72, 73, 113, 112, 81, 84, 82, 86, 89, 90, 2179, 41, 33/2, 33/1, 32, 91, 92, 95, 96, 97, 25, 24/4, 24/3, 309/2, 119, 307, 120, 209/1, 207, 206, 205, 204, 208, 196, 226/2, 223, 222, 230, 575, 554, 553, 552, 551, 550, 549, 561/2, 562, 566, 570, 569, 568, 567, 534, 535, 536, 537, 548, 547, 546, 545, 544, 543, 542, 541, 540, 539, 528, 529, 628, 629, 630, 881, 882, 883/1, 883/2, 524, 2186/2, 514, 515, 888, 889, 890, 891, 512, 511, 510, 493, 491, 892, 492, 490, 895, 910, 911, 912, 2182, 489, 485, 479, 478, 916, 914, 913477, 476, 467, 466, 927, 928, 932, 931, 455, 454, 448, 499, 450, 485, 2025/1, 2051, 2041, 2048, 2047, 2052, 2046, 2045, 2054, 2039, 2065, 2062, 2064, 2105, 2110, 2106, 2100, 2107, 2112, 2108, 2099, 2141/1, 2141/2, 2187, 2146, 2149/8, 2149/3, 2149/9, 2149/7, 1249/4, 2149/5, 2149/6, 2149/11, 2149/2, 2149/1, 2149/10, 2151/2 и 2151/1;

- **КО Ивање:** 1, 3, 4, 5, 6, 7, 8, 9, 123, 122, 121, 120, 20, 21, 22, 23, 28, 29, 39, 38, 3966, 3967, 3965, 3964/1, 3968/1, 3968/2, 3969/1, 3969/2, 3970/1, 3970/2, 3971/1, 3971/2, 3971/3, 3973/1, 3973/2, 3977, 3979, 3976, 3975/1, 3978, 3980, 3981, 3985, 3982, 3824/1, 3825/2, 4000 и 4001.

Укупна дужина трасе државног пута ПА реда бр. 229 и ПБ реда бр. 431 на територији општине Бојник, у обухвату прелиминарне границе Плана детаљне регулације - деоница Општина Бојник, износи око 5,90km.

Конечна граница обухвата Плана детаљне регулације - деоница Општина Бојник биће дефинисана Нацртом планског документа.



ГРАФИЧКИ ПРИКАЗ ОБУХВАТА  
ПЛАНА ДЕТАЉНЕ РЕГУЛАЦИЈЕ - ДЕОНИЦА ОПШТИНА БОЈНИК

### Члан 3.

Услови и смернице планских докумената вишег реда и ширег подручја за израду Плана детаљне регулације - деоница Општина Бојник су:

- Просторни план подручја посебне намене Радан планине („Службени гласник РС“, бр. 110/14);
- Просторни план општине Бојник („Сл. гласник града. Лесковца“, бр. 29/11 и 12/13).

#### Члан 4.

Планирање, коришћење, уређење и заштита простора засниваће се на принципима рационалне организације и уређења простора, усклађивањем коришћења простора са могућностима и ограничењима у располагању природним и створеним вредностима, и са потребама дугорочног социјалног и економског развоја.

#### Члан 5.

Изради Плана детаљне регулације - деоница Општина Бојник се приступа због дефинисања јавног и осталог земљишта, као и стварање планског основа чијим ће се директним спровођењем створити услови за изградњу, реконструкцију и рехабилитацију дела државног пута IIА реда бр. 229 и IIБ реда бр. 431 у границама Плана детаљне регулације - деоница Општина Бојник.

#### Члан 6.

Носилац израде Плана детаљне регулације - деоница Општина Бојник је Општинска управа Општине Бојник.

Финансијска средства за израду Плана детаљне регулације - деоница Општина Бојник обезбеђује Инвеститор - Јавно предузеће "Путеви Србије" Београд.

Инвеститор у складу са Законом одређује Обрађивача плана.

Начин финансирања се уређује уговором између Инвеститора и Обрађивача.

#### Члан 7.

Динамика израде појединих фаза Плана детаљне регулације - деоница Општина Бојник уређује се уговором између Инвеститора и Обрађивача.

Период забране изградње на подручју обухваћеним Планом детаљне регулације регулације - деоница Општина Бојник важи до доношења Плана, а најдуже 12 месеци од дана доношења ове Одлуке.

#### Члан 8.

Након доношења Одлуке о изради Плана детаљне регулације - деоница Општина Бојник, Носилац израде организује Рани јавни увид у трајању од 15 дана. Рани јавни увид се оглашава у средствима јавног информисања и у електронском облику на интернет страници Општине Бојник.

Нацрт Плана детаљне регулације - деоница Општина Бојник се излаже на јавни увид после извршене стручне контроле у трајању од 30 дана, а време и место одржавања јавног увида оглашава се у дневном листу и на интернет страници Општине Бојник.

По обављеном јавном увиду, Комисија за планове Општине Бојник након одржавања јавне седнице, сачињава извештај који садржи податке о извршеном јавном увиду, са свим примедбама и закључцима по свакој примедби и исти је саставни део документационе основе Плана.

#### Члан 9.

Саставни део ове одлуке је Одлука о приступању изради стратешке процене утицаја Плана детаљне регулације државних путева на простору Радан планине: IIА реда бр. 229, IIА реда бр. 228 и IIБ реда бр.431, на територијама општина Куршумлија, Медвеђа и Бојник и града Прокупља - деоница државног пута IIА реда бр. 229 и IIБ реда бр. 431 на

територији општине Бојник на животну средину која је објављена у „Службеном гласнику града Лесковца“ број 26/2023 од 29. септембра 2023. године (350-5-1/23 од 18.09.2023.године).

Члан 10.

Саставнидео ове одлуке је Мишљење Завода за заштиту споменика културе Ниш заведено под бројем 1519/2-02 од 20.09.2023. године да је потребна израда Студије заштите непокретног културног добра. Студија заштите непокретног културног добра треба да се састоји од Студије заштите градитељског и сакралног културног наслеђа и ратних меморијала и Студије заштите археолошког наслеђа.

С обзиром да израда плана обухвата 4 јединице локалне самоуправе (град Прокупље и општине Куршумлија, Медвеђа и Бојник), а ради ефикасности, препорука завода је да се уради обједињена Студија заштите непокретног културног добра.

Члан 11.

Донет Плански документ израдити у 4 (четири) аналогна и дигитална примерка за потребе, од којих се најмање један доставља Општинској управи Општине Бојник

Члан 12.

Одлука о изради Плана детаљне регулације-деоница Општина Бојник се објављује у „Службеном гласнику Града Лесковца“ и Централном регистру планских докумената.

Члан 13.

Ова одлука ступа на снагу осмог дана од дана објављивања у „Службеном гласнику града Лесковца“.

01 Број: 350-5/2023-9

Бојник, 20.12.2023. године

ПРИВРЕМЕНИ ОРГАН ОПШТИНЕ БОЈНИК

ПРЕДСЕДНИК  
ПРИВРЕМЕНОГ ОРГАНА

Небојша Ненадовић



## ОБРАЗЛОЖЕЊЕ

Јавно предузеће "Путеви Србије" Београд је доставило Општинској управи општине Бојник Иницијативу за израду Плана детаљне регулације државних путева IIА бр. 228, IIА бр. 229 и IIБ бр.431 (заведено у Општини Бојник под бројем 350-5/23 дана 22.06.2023. године).

Правни основ за доношење Одлуке о изради Плана детаљне регулације је члан 27. у вези са чланом 46. Закона о планирању и изградњи ("Сл. гласник РС", број 72/09, 81/09-исправка, 64/10-одлука УС, 24/11, 121/12, 42/13-одлука УС, 50/13-одлука УС, 98/13-одлука УС, 132/14, 145/14, 83/18, 31/19, 37/19-др.закон, 9/20, 52/21 и 62/23). Члан 46. Закона о планирању и изградњи дефинисао је елементе садржаја Одлуке о изради плана и у свему се поступило по тој одредби:

- у члану 1. дефинисан је назив документа: План детаљне регулације државних путева на простору Радан планине: IIА реда бр. 229, IIА реда бр. 228 и IIБ реда бр.431, на територијама општина Куршумлија, Медвеђа и Бојник и града Прокупља - деоница државног пута IIА реда бр. 229 и IIБ реда бр. 431 на територији општине Бојник;

- у члану 2. дата је прелиминарна граница обухвата Плана детаљне регулације - деоница Општина Бојник;

- у члану 3. дати су услови и смернице из планског документа вишег реда са структуром основних намена простора и коришћења земљишта;

- у члану 4. дат је концептуални оквир планирања са принципима коришћења, уређења и заштите простора;

- у члану 5. дате су визије и циљеви планирања простора;

- у члану 9. дато је да је саставни део ове одлуке и Одлука о приступању изради стратешке процене утицаја;

- у члану 10. дато је да је саставни део ове одлуке и Мишљење о приступању изради Студије заштите непокретног културног добра

- Остале одредбе (које се односе на рок, финансирање, рани јавни увид, јавни увид и друга питања од значаја за израду предметне врсте планског документа) усаглашене су са Законом и прописима, односно, утврђују се уговором између наручиоца и обрађивача планског документа.

Плански основ за доношење Одлуке о изради Плана детаљне регулације је Просторни план подручја посебне намене Радан планине („Службени гласник РС“, бр. 110/14) и Просторни план општине Бојник („Сл. гласник града Лесковца“, бр. 29/11 и 12/13).

01 Број: 350-5/2023-9

Бојник, 20.12.2023. године

ПРИВРЕМЕНИ ОРГАН ОПШТИНЕ БОЈНИК

ПРЕДСЕДНИК  
ПРИВРЕМЕНОГ ОРГАНА  
Небојша Ненадовић





Лесковац

www.gradleskovac.org

# СЛУЖБЕНИ ГЛАСНИК ГРАДА ЛЕСКОВЦА

ISSN 2334-7260  
COBISS.SR-ID 196458764

Цена овог броја је 264 динара

ИЗЛАЗИ ПО ПОТРЕБИ	ЛЕСКОВАЦ 29. СЕПТЕМБАР 2023.	БРОЈ 26	ГОДИНА XXXIV
-------------------	---------------------------------	---------	--------------

## АКТИ ОПШТИНСКЕ УПРАВЕ

### БОЈНИК 603.

На основу члана 9. Закона о стратешкој процени утицаја на животну средину ("Службени гласник РС" бр. 135/04 и 88/10), члана 46. Закона о планирању и изградњи ("Сл. гласник РС" бр. 72/09, 81/09- исправка, 64/2010-одлука УС, 24/11, 121/12, 42/2013-одлука УС, 50/2013-одлука УС, 98/2013-одлука УС, 132/2014 и 145/2014 одлука УС, 83/18, 31/19, 37/19- др. закон, 9/20, 52/21 и 62/23), и члана 15. Статута општине Бојник ("Службени гласник града Лесковца" бр. 6/19), Одељење за урбанизам, имовинско правне и инспекцијске послове општинске управе Бојник доноси,

**ОДЛУКА  
О ПРИСТУПАЊУ ИЗРАДИ СТРАТЕШКЕ  
ПРОЦЕНЕ УТИЦАЈА НА ЖИВОТНУ  
СРЕДИНУ ПЛАНА ДЕТАЉНЕ РЕГУЛАЦИЈЕ  
ДРЖАВНИХ ПУТЕВА НА ПРОСТОРУ  
РАДАН ПЛАНИНЕ: П А РЕДА БР.229,  
П А РЕДА БР.228 И П Б РЕДА БР.431,  
НА ТЕРИТОРИЈАМА ОПШТИНА  
КУРШУМЛИЈА, МЕДВЕЂА И БОЈНИК И  
ГРАДА ПРОКУПЉА - ДЕОНИЦА ДРЖАВНОГ  
ПУТА П А РЕДА БР.229 И П Б РЕДА БР.431, НА  
ТЕРИТОРИЈИ ОПШТИНЕ БОЈНИК**

#### Члан 1.

Приступа се изради Стратешке процене утицаја на животну средину Плана детаљне регулације државних путева на простору Радан планине: П А реда бр.229, П А реда бр.228 и П Б реда бр.431, на територијама општина Кур-

шумлија, Медвеђа и Бојник и града Прокупља - деоница државног пута П А реда бр.229 и П Б реда бр.431, на територији општине Бојник ( у даљем тексту: стратешка процена), у складу са Законом о стратешкој процени утицаја на животну средину ( "Службени гласник РС", бр 135/04 и 88/2010), на основу претходно прибављеног Мишљења Одељења за урбанизам, имовинско правне и инспекцијске послове општинске управе Бојник.

#### Члан 2.

Циљ доношења ове Одлуке је да се сагледају стратешка питања заштите животне средине у складу са критеријумима из плана б. Закона о стратешкој процени утицаја на животну средину, на подручју Плана.

#### Члан 3.

Ова Одлука је донета у складу са Мишљењем о потреби израде Стратешке процене утицаја на животну средину за План детаљне регулације државних путева на простору Радан планине: П А реда бр.229, П А реда бр.228 и П Б реда бр.431, на територијама општина Куршумлија, Медвеђа и Бојник и града Прокупља - деоница државног пута П А реда бр.229 и П Б реда бр.431, на територији општине Бојник бр.501-21/23-06 од 11.09.2023 године.

#### Члан 4.

У оквиру стратешке процене утицаја на животну средину разматраће се постојеће стање животне средине на подручју обухваћеном планом, значај и карактеристике плана, карактеристике утицаја планираних садржаја на микро и макро локацију и друга питања и проблеми заштите животне средине у складу са критерију-

мимо за одређивање могућих значајних утицаја плана на животну средину.

#### Члан 5.

Граница обухвата стратешке процене је идентична граници обухвата одређеној у Одлуци о изради плана детаљне регулације државних путева на простору Радан планине: ПА реда бр.229, ПА реда бр.228 и ПБ реда бр.431, на територијама општина Куршумлија, Медвеђа и Бојник и града Прокупља - деоница државног пута II А реда бр.229 и ПБ реда бр.431, на територији општине Бојник.

#### Члан 6.

Извештај о стратешкој процени треба да буде сачињен у складу са чланом 12. Закона о стратешкој процени утицаја на животну средину и мора садржати:

- полазне основе стратешке процене,
- општи и посебни циљеви стратешке процене и избор индикатора,
- процена могућих утицаја са описом мера предвиђених за смањење негативних утицаја на животну средину,
- смернице за процену утицаја пројеката на животну средину ( смернице које се односе на спровођење плана и обавезну израду студије о процени утицаја пројеката на животну средину у складу са прописима којима се уређује процена утицаја на животну средину),
- програм праћења стања животне средине у току спровођења плана ( мониторинг),
- приказ коришћене методологије и тешкоће у изради стратешке процене,
- приказ начина одлучивања, опис разлога, одлучујућих за избор датог плана са аспекта разматраних варијантниих решења и приказ начина на који су питања животне средине укључена у план,
- закључци до којих се дошло током израде извештаја о стратешкој процени представљени на начин разумљив јавности и
- други подаци од значаја за стратешку процену.

У случају непостојања релевантних података, извршиће се циљна мерења у складу са законом.

#### Члан 7.

Рок за израду Извештаја о стратешкој процени утицаја је идентичан и усклађује се са роком израде Плана.

#### Члан 8.

Средства за израду Извештаја о стратешкој процени утицаја обезбедиће Јавно предузеће "Путеви Србије " Београд.

#### Члан 9.

Избор носиоца израде Извештаја о стратешкој процени извршиће се по поступку утврђеним законом.

Носилац израде Извештаја о стратешкој процени може бити правно или предузетник које је уписано у одговарјући регистар за обављање делатности просторног и урбанистичког планирања и израде планских документа.

#### Члан 10.

Пре упућивања захтева за добијање сагласности на Извештај о Стратешкој процени исти ће се упутити најавни увид у складу са законом.

#### Члан 11.

Ова Одлука је саставни део Одлуке о изради плана детаљне регулације државних путева на простору Радан планине: ПА реда бр.229, ПА реда бр.228 и ПБ реда бр.431, на територијама општина Куршумлија, Медвеђа и Бојник и града Прокупља - деоница државног пута II А реда бр.229 и ПБ реда бр.431, на територији општине Бојник

#### Члан 12.

Ова Одлука ступа на снагу даном објављивања у Службеном гласнику града Лесковца.

Број: 350-5-1/2023

У Бојнику, дана 18.09.2023.године

Руководилац Одељења  
Горан Живковић